

COMUNE DI OLBIA

PROVINCIA DI OLBIA TEMPIO

ACCORDO AMMINISTRATIVO, AI SENSI DELL'ART. 15 L. 241/90 E DELL'ART. 30 TUEL,
REGOLANTE LA PROGETTAZIONE, LA REALIZZAZIONE, LA GESTIONE E LA
PROGRAMMAZIONE FINANZIARIA PER IL COMPLETAMENTO DEI LAVORI DI MESSA IN
SICUREZZA PERMANENTE E RIPRISTINO AMBIENTALE DEL SITO GIÀ ADIBITO A
DISCARICA COMUNALE PER R.S.U. (DISMESSA), PROGETTO APPROVATO IN SEDE
CONFERENZIALE IN DATA 28/07/2009, NONCHÈ DELLE CONTIGUE AREE ASSERVITE
ALLA PREGRESSA ED ATTUALE INSTALLAZIONE IPPC DEL CIPNES "GALLURA".

L'anno 2016..... il giorno 13..... del mese di aprile..... in
Olbia nel Palazzo Comunale.

- da una parte Giovanni Maria Enrico Giovannelli nato il 18.10.1956 ad Olbia , il
quale dichiara di intervenire a quest'atto per conto del Comune di Olbia – CF.
91008330903 – che egli qui rappresenta nella sua qualità di Sindaco;
- dall'altra parte Mario Gattu, in rappresentanza del Consorzio Industriale
Provinciale Nord Est Sardegna – Gallura, di seguito indicato anche come
Consorzio o CIPNES Gallura, C.F. 82004630909 e P.IVA n. 00322750902, con
sede in Zona industriale, via Zambia 7, Loc. Cala Saccaia, Olbia.

PREMESSO CHE

- il Comune di Olbia ha realizzato e gestito, a partire dall'anno 1981 fino al Maggio
del 1991, una discarica per rifiuti non pericolosi ubicata nell'area sita in Comune di
Olbia, loc. Spiritu Santu, avente una superficie pari a 10.92.86 ha, come risulta
dall'estratto di mappa (allegato A) e dalla visura catastale (allegato B);
- l'attuale sito industriale di Spiritu Santu gestito dal Consorzio è

composto in sintesi dai seguenti "complessi" impiantistici:

1. piattaforma operativa di trattamento/smaltimento rifiuti del CIPNES "Gallura"
(Complesso IPPC);

□ il CIPNES Gallura, Ente di diritto pubblico ex art. 3 L.R. n. 10/08, è attualmente sia titolare che gestore del suddetto complesso IPPC di trattamento e smaltimento RSU/RS, adibito a servire principalmente il subambito D2 individuato dalla RAS nel Piano Regionale di Gestione dei Rifiuti Urbani, tutto ciò in forza della vigente autorizzazione integrata ambientale n. 84/14 emanata dalla Provincia di Olbia Tempio e in virtù del titolo legale attribuito dall'art. 3, c. 9, della L.R. n.10/08;

□ il suddetto complesso IPPC consortile è ubicato nel Comune di Olbia e precisamente:

- in parte, per una superficie complessiva pari a circa mq 300.000, in aree di proprietà del CIPNES attigue alle aree di proprietà del Comune di Olbia.

□ per una superficie complessiva pari a circa 80.000 mq., in aree intestate al Comune di Olbia sulla base di provvedimenti autorizzatori dalla stessa rilasciati.

□ la discarica comunale dismessa, come previsto dal D. Lgs. 36/03, dovrà, a seguito della realizzazione del capping definitivo, essere assoggettata all'attività di post gestione trentennale;

□ l'area comunale sopra menzionata (Catasto Terreni: foglio 63 mappale 131, 132 e 133 – ex 59, mappali 9, 15, 16, 17, 50, 51, 57, 58, 60, 61, 62, 63 e foglio 54 mappale 341), con superficie di circa 109.286,00 mq., ospitante, tra l'altro, l'ex impianto di smaltimento comunale, è divenuta a tutti gli effetti di proprietà del Comune di Olbia a seguito delle sentenze del Tribunale di Tempio Pausania del 20 luglio 1993, della Corte di Cassazione n.856/00 (Cron. 9212 – Rep. 1154 del 29/11/2002) e della Corte d'Appello di Cagliari n. 34/2006, passate in giudicato;

- in seguito all'inserimento della discarica comunale tra i siti regionali da bonificare, l'Amministrazione regionale assegnò al Comune di Olbia, con determinazione del Direttore del Servizio n.2992/IV del 31.12.2003, un finanziamento di € 638.610,77;
- il Comune di Olbia, nell'ambito del procedimento ex D.M. 471/99, ha redatto il Piano di caratterizzazione del sito che venne approvato in conferenza di servizi in data 05/09/2005;
- sulla base del Piano di Caratterizzazione approvato, il Comune di Olbia ha proceduto alla progettazione delle opere finalizzate alla messa in sicurezza del sito interessato;
- la Regione Autonoma della Sardegna, con determinazioni del Direttore del Servizio n.7465-132 del 19.03.2008 e n.3988-113 del 20.02.2009, ha stanziato, in favore del Comune di Olbia, la somma complessiva di Euro 1.361.000,00 per il completamento della messa in sicurezza permanente della discarica dismessa;
- in data 28.07.2009 è stato approvato in conferenza di servizi il progetto esecutivo dei lavori di messa in sicurezza permanente della ex discarica comunale;
- ad oggi (2016), le lavorazioni di messa in sicurezza permanente del sito di proprietà comunale, così come individuate nel progetto approvato, non risultano ancora completate;
- vista la mancanza del collaudo ambientale (ex. art. 248 c.2 del T.U.A.) della parte delle opere attualmente realizzate, non risulta emessa l'altra trince del finanziamento riservato alla realizzazione delle altre opere mancanti, necessarie al completamento del sistema di messa in sicurezza permanente;
- gli anni 2013, 2014 e 2015 sono stati caratterizzati dal riemergere, nel sito impiantistico di Spiritu Santu, di problematiche di carattere ambientale, relativamente alla potenziale contaminazione della matrice ambientale "acque

M. Ugo
 P. M.
 P. M.

sotterranee”;

- a seguito delle suddette problematiche e del superamento delle CSC ravvisato sia a valle della ex discarica comunale, che in corrispondenza della discarica consortile, si è avviato un nuovo procedimento ex art. 242 del D.Lgs. 152/06 e ss.mm.ii. sull'intera area impiantistica di Spiritu Santu (così come condiviso durante i tavoli tecnici convocati con Det. 650/13 dalla Provincia di Olbia Tempio);
- il suddetto nuovo procedimento è attualmente nella fase di attuazione del Piano di Caratterizzazione del sito di Spiritu Santu, approvato, a seguito della CdS del 30/01/2015, con Det. n. 34 del 03/02/2015 del Comune di Olbia;
- esiste una parziale ed evidente connessione ed interazione ambientale, gestionale ed amministrativa tra le aree di competenza del Comune di Olbia e del CIPNES “Gallura”;
- detta situazione di interconnessione viene altresì evidenziata dalle sempre presenti problematiche gestionali, nonché da quelle di carattere ambientale che, anche negli ultimi anni, hanno caratterizzato il sito di Spiritu Santu e riaperto il suddetto nuovo iter procedurale ai sensi dell'art. 242 del T.U.A.;
- attualmente il CIPNES, al fine di ovviare a parte delle suddette problematiche ambientali, garantisce lo smaltimento ed il monitoraggio anche di parte delle acque di ruscellamento superficiale provenienti dall'area di proprietà comunale;
- attualmente il CIPNES, al fine di ovviare a parte delle suddette problematiche ambientali, garantisce anche lo smaltimento ed il monitoraggio di parte delle acque sotterranee contaminate (falda superficiale) dell'intero sito di Spiritu Santu;
- le ipotetiche fasi di gestione ambientale future del suddetto iter procedurale (ex art. 242 del TUA) vengono riportate nell'allegato C;
- il CIPNES per l'esecuzione delle attività di avvio del suddetto iter procedurale ex

art. 242 del TUA (Enti interessati: Comune di Olbia e CIPNES "Gallura), ha già sostenuto una spesa complessiva pari a € 83.600,00 (studi idrogeologici) + € 10.000,00 (implementazione Piano di Caratterizzazione del sito di Spiritu Santu), oltre alle succitate spese relative allo smaltimento delle acque meteoriche delle aree comunali e delle acque sotterranee contaminate dell'intero sito, quantificate in € 2.457.620,00 (per gli anni 2014 – 2015 – 2016 e prima metà 2017);

□ il Comune di Olbia ed il CIPNES "Gallura", considerata l'attuale mancanza di indicazioni tecnico-economiche di dettaglio, affronteranno in itinere la corretta gestione tecnico/finanziaria delle ulteriori attività previste dalla prosecuzione dell'iter procedurale ex art. 242 del T.U.A.;

□ il CIPNES "Gallura", possedendo i necessari requisiti professionali, tecnici, ed economico – finanziari, nonché la competenza e l'esperienza specialistica così come risultante dalle certificazioni UNI EN ISO 9001:2008 - UNI EN ISO 14001:2004 - OHSAS 18001:2007, ha informalmente già convenuto con il titolare Comune di Olbia la possibilità di acquisire la disponibilità della succitata area asservita all'ex discarica comunale allo scopo di poter computare le opere e gli interventi di bonifica;

□ considerata la suddetta interconnessione e interazione dei contigui bacini di discarica, rispettivamente di competenza del Comune di Olbia e Consortile, si impone opportunamente una unitaria attività preventiva di salvaguardia ambientale a cura essenzialmente del Consorzio;

□ l'assegnazione al Consorzio delle limitate aree di proprietà del Comune (circa 10 ettari) incorporanti anche la dismessa discarica comunale, assicura, nella forma di una opportuna collaborazione fra Enti pubblici che perseguono le medesime finalità d'interesse generale nella materia della gestione dei rifiuti urbani un

elevato livello di salvaguardia delle condizioni ambientali e igienico – sanitarie;

□ in definitiva il coordinamento delle funzioni proprie di ciascun Ente, per il soddisfacimento dell'interesse pubblico di rilevanza ambientale complessivamente perseguito, può nello specifico realizzarsi attraverso la stipula di una convenzione interamministrativa ai sensi e per gli effetti dell'art. 15 della L. 241/90 (accordi tra enti pubblici) e dell'art. 30 del TUEL e nello specifico dell'art. 177 c.5 del TUA;

□ il Comune di Olbia, con Deliberazione del Consiglio n. 22 del 07/03/2016 ha autorizzato la concessione della disponibilità, dell'area sopraidentificata appartenente al Comune di Olbia in favore del CIPNES Gallura, con tutte le relative pertinenze, allo scopo di soddisfare in modo ottimale l'interesse pubblico connesso alla residuale e trentennale gestione post-operativa dell'ex discarica comunale, secondo le direttive stabilite nel D.lgs. 36/03 con responsabilità a carico del Consorzio secondo la programmazione finanziaria di cui all'art. 4 ;

TUTTO CIÒ PREMESSO TRA IL COMUNE DI OLBIA ED IL CIPNES - GALLURA

SI CONVIENE E STIPULA QUANTO SEGUE:

Art. 1

La premessa costituisce parte integrante ed essenziale del presente atto.

Art. 2 - Oggetto

□ Il comune di Olbia, in forza di Deliberazione n. 22 del 07.03.2016, concede al Consorzio il diritto di superficie per 30 (trenta) anni, decorrenti dalla data di stipulazione del presente atto e sotto le condizioni contenute nella presente convenzione, inerente alle aree intestate al Comune di Olbia al Catasto Terreni foglio 63 m appali 131, 132 e 133 (ex 59), mappali 9, 15, 16, 17, 50, 51, 57, 58, 60, 61, 62, 63, e per una superficie di circa 109.286,00 mq, come da allegati A e

B, con tutte le relative pertinenze ivi comprese quelle attualmente occupate dall'impiantistica del CIPNES sulla base di provvedimenti autorizzatori rilasciati anche dal Comune di Olbia; per le aree attualmente occupate in quanto asservite all'impiantistica del Consorzio, pari a circa 80.000 mq, sarà corrisposta al Comune una indennità pari al valore del loro avvenuto trasferimento ad esso siccome riconosciuto nella precitata Sentenza della Corte di Appello di Cagliari n. 34/2006 rivalutato monetariamente.

Contestualmente all'occupazione ed utilizzazione superficiaria dell'area di cui sopra, il Comune trasferisce al Consorzio, che accetta, la responsabilità complessiva della attività di progettazione tecnico – amministrativa ed operativa, realizzazione gestione e custodia delle opere e degli interventi finalizzati alla chiusura, alla messa in sicurezza, al ripristino ambientale e alla gestione post operativa della discarica comunale dismessa ai sensi del D.Lgs. 36/03, del TUA e del DM 471/99.



Art. 3 – Finalità

L'accordo in parola è finalizzato a:

- progettare, realizzare e gestire a cura del CIPNES le necessarie opere e gli interventi di bonifica ambientale nonché la ristrutturazione ed innovazione del sistema impiantistico consortile esistente ricadente nelle aree concessionate al Consorzio di proprietà del Comune di Olbia consentendo pertanto al CIPNES la regolare programmazione – conduzione e innovazione degli impianti di gestione ambientale di propria competenza;
- unificare la gestione del complesso IPPC consortile con la gestione dell'attuale discarica comunale dismessa e, pertanto, risolvere e superare le attuali problematiche gestionali ed ambientali;
- implementare una organica gestione del territorio interessato dalle varie strutture



impiantistiche, sia sotto l'aspetto tecnico/ambientale sia in termini amministrativi;

- soddisfare in modo ottimale l'interesse pubblico connesso alla continuativa gestione degli impianti di trattamento/smaltimento rifiuti secondo la normativa nazionale vigente e con responsabilità a carico del CIPNES "Gallura".

Art. 4 – Oneri e impegni a carico del CIPNES "Gallura"

In forza della disposta concessione immobiliare il CIPNES Gallura, si impegna ad attuare quanto convenuto alle seguenti condizioni:

1. In presenza di fondi regionali che ciascuna delle parti si impegna, congiuntamente o disgiuntamente, a reperire o tramite l'utilizzo – previa autorizzazione della regione che il Consorzio si impegna a richiedere - del fondo di accantonamento penali per mancata raccolta differenziata nella disponibilità del Consorzio di cui all'allegato alla Delib. G.R n° 15/32 del 30.03.04 o con risorse diversamente stanziare da soggetti terzi:

completare, sotto l'aspetto tecnico, amministrativo e operativo, il ripristino ambientale (chiusura con realizzazione capping definitivo) ex D.M. 471/99 e TUA dell'area occupata dall'attuale discarica comunale, anche attraverso processi di riutilizzo della stessa a servizio e ad integrazione dell'infrastruttura impiantistica consortile esistente, conformemente alle normative tecniche ed ambientali, e previa approvazione dell'Amministrazione comunale di Olbia (vedi allegato D: stima costi per chiusura e ripristino ambientale ex discarica comunale nonché stima spesa già sostenuta dal CIPNES e da indennizzarsi per l'avvenuto smaltimento di parte dei rifiuti liquidi di competenza comunale e per la gestione del procedimento ex art. 242 del T.U.A.);

2. A fronte di contributo annuale da parte del Comune di Olbia forfettariamente stimato in € 135.000,00 annuo:

- la post gestione (almeno trentennale, come previsto dal D. Lgs. 36/03) della dimessa discarica comunale, con l'ottenimento di tutte le necessarie autorizzazioni.

Il contributo annuale in conto esercizio del Comune di Olbia, stimato nell'allegato E (piano finanziario post gestione ex discarica comunale dismessa), verrà indicizzato annualmente secondo i parametri ISTAT.

Al fine di attuare i suddetti interventi di bonifica e gestione ambientale della dimessa discarica comunale il CIPNES "Gallura" dichiara di essere dotato delle competenze e professionalità tecniche, risorse umane e materiali idonee a garantire in modo ottimale il soddisfacimento degli obiettivi di protezione e gestione ambientale da conseguirsi mediante l'attuazione degli interventi di messa in sicurezza, chiusura e gestione post-operativa dell'area dell'ex discarica comunale ad esso concessionata siccome descritti negli allegati tecnici.

Il CIPNES Gallura si impegna ad effettuare le affidate attività di progettazione e gestione ambientale nel rispetto delle norme di legge sollevando il Comune di Olbia da qualsiasi responsabilità al riguardo.

Il CIPNES si impegna infine a corrispondere al Comune, quale corrispettivo per l'occupazione delle aree di proprietà di quest'ultimo nell'ambito del compendio oggetto del presente accordo, la somma di € 87.000,00 forfetariamente determinata, per il periodo decorrente dall'occupazione sine titolo a tutt'oggi, nonché la somma annuale di € 7.500,00, da indicizzarsi annualmente secondo i parametri ISTAT, corrispettivamente al diritto superficario concesso a decorrere dall'annualità 2016, deducibile in compensazione da quella di cui lo stesso risulta creditore nei confronti del Comune ai sensi del comma 2 del presente articolo.

Art. 5 – Oneri e impegni a carico del Comune di Olbia

In forza della presente convenzione, il Comune di Olbia si impegna a:

- reperire la copertura finanziaria degli interventi di bonifica strutturale di cui all'allegato D tramite l'utilizzo previa autorizzazione regionale del fondo penalità per mancata raccolta differenziata di cui alla delibera G.R. n. 15/32 del 2004, qualora detenuto dal Consorzio ;
- garantire il pagamento annuale del contributo al CIPNES "Gallura" per garantire la gestione trentennale post operativa dell'ex discarica comunale dismessa (tali costi saranno, come detto, indicizzati annualmente, rif. stima dei costi riportata nell'allegato E, a partire dall'avvio della gestione post-operativa della dismessa discarica comunale);
- assicurare in itinere, considerata l'attuale mancanza di indicazioni progettuali tecnico-economiche di dettaglio, contribuendo alla copertura finanziaria delle ulteriori opere ed interventi ritenute di comune accordo imprevedibili, impreviste ed indispensabili per la positiva conclusione della procedura di disinquinamento del sito della avviata dimessa discarica comunale ex art. 242 del TUA;

Art. 5 bis clausola di rinegoziazione

- Considerato che il presente accordo dà luogo ad un rapporto di lunga durata tra le parti, le stesse si impegnano a verificare congiuntamente, ogni 5 anni, la rispondenza delle clausole dello stesso al pubblico interesse da ciascuna di esse rappresentato.
- La mancata adesione alla eventuale proposta rinegoziativa formulata da una delle parti in occasione di tali verifiche, qualora contraria a buona fede, darà luogo alla risoluzione del contratto.

Art. 6 - Destinazione urbanistica



Il Comune di Olbia dichiara che l'area concessionata al CIPNES - Gallura identificata nella presente convenzione ha destinazione **AT - ZONE PER IMPIANTI TECNOLOGICI e per una parte minore zona "E" agricola e viabilità**, come risulta dal certificato di destinazione urbanistica allegato al presente atto sotto la lettera F.

Art. 7 - Provenienza

Il Comune di Olbia dichiara di essere divenuto proprietario delle aree concesionate al CIPNES - Gallura identificate in premessa a seguito delle sentenze del Tribunale di Tempio Pausania del 20 luglio 1993, della Corte di Cassazione n.856/00 (Cron. 9212 - Rep. 1154 del 29/11/2002) e della Corte d'Appello di Cagliari n. 34/2006 passate in giudicato.

ALLEGATI:

Allegato A: estratto di mappa;

Allegato B: visura catastale;

Allegato C: fasi future ipotetiche del procedimento congiunto (Comune di Olbia - CIPNES), attualmente in corso, ex art. 242 del D.Lgs. 3 aprile 2006 n. 152 e ss.mm.ii.;

Allegato D: stima costi per chiusura e ripristino ambientale ex discarica comunale, computo della spesa già sostenuta dal CIPNES da indennizzarsi per lo smaltimento dei rifiuti liquidi di competenza comunale (anno 2014 e 2015) e per l'avvio del procedimento ex art. 242 del T.U.A. (redazione PdC e modello idrogeologico) e stima per ulteriori futuri costi per imminente attuazione indagini in sito relative all'esecuzione del piano operativo del PdC e ripristino ambientale definitivo;

Allegato E: piano finanziario post gestione ex discarica comunale dismessa;

Allegato F: certificato di destinazione urbanistica.

IL SINDACO

Giovanna Maria Enrico Giovanni



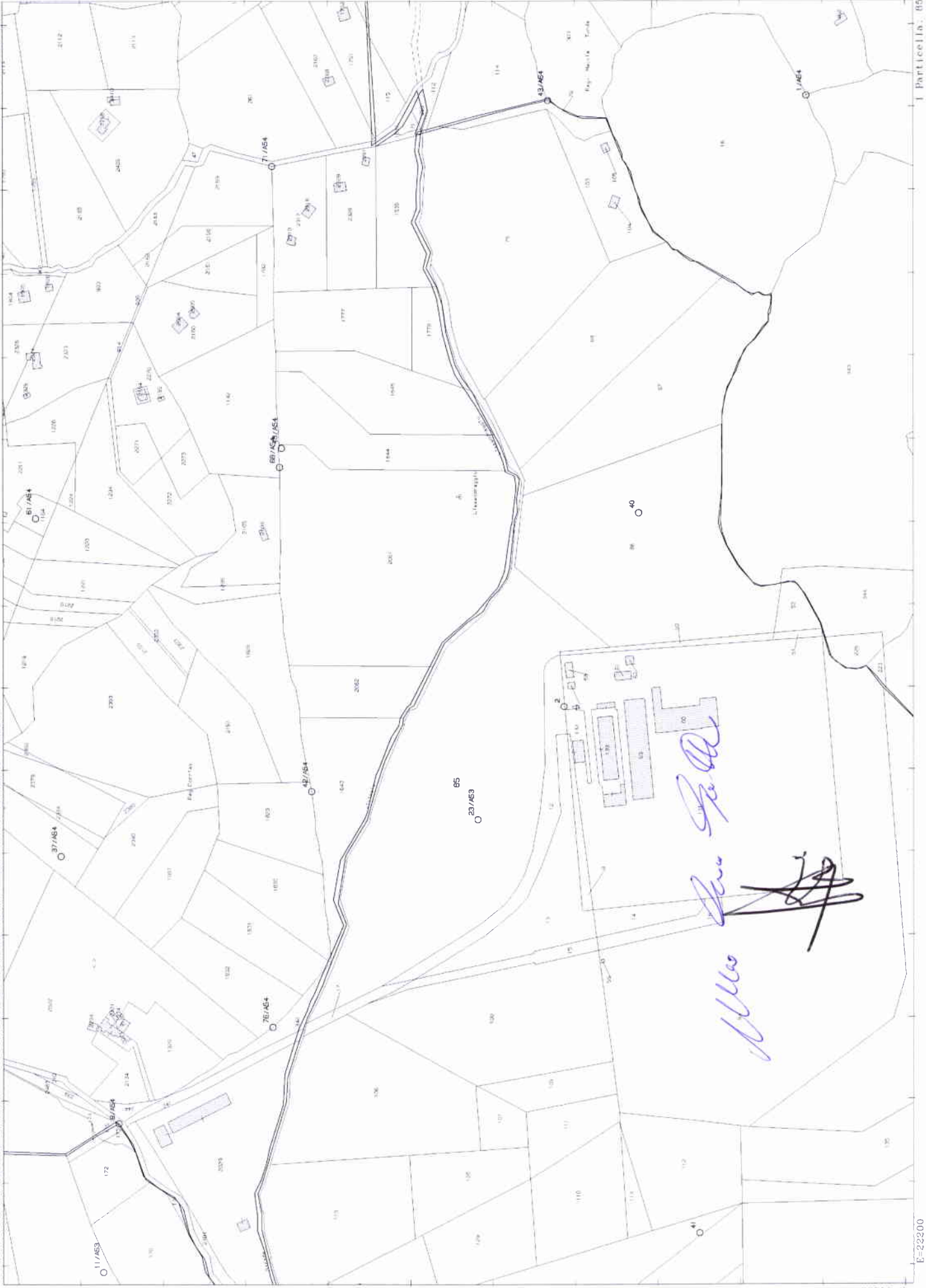


CONSORZIO INDUSTRIALE PROVINCIALE NORD EST SARDEGNA - GALLURA
ENTE PUBBLICO (ART. 3, L.R. N° 10 DEL 25.07.2008)
Isc. Reg. Imprese di Sassari n° 113021 - C.F. 80004630909 - P.iva 00322750902
SETTORE IGIENE AMBIENTALE

ALLEGATO A
Estratto di mappa







Handwritten signature in blue ink
Handwritten signature in black ink



Città di Olbia



Consorzio Industriale Provinciale Nord Est Sardegna **GALLURA**



CONSORZIO INDUSTRIALE PROVINCIALE NORD EST SARDEGNA - GALLURA

ENTE PUBBLICO (ART. 3, L.R. N° 10 DEL 25.07.2008)

Isct. Reg. Imprese di Sassari n° 113021 - C.F. 82004630909 - P.iva 00322750902
SETTORE IGIENE AMBIENTALE

ALLEGATO B
Visura catastale



Ufficio Provinciale di Sassari - Territorio
Servizi Catastali

Visura storica per immobile

Situazione degli atti informatizzati dall'impianto meccanografico al 08/01/2016

Data: 08/01/2016 - Ora: 10.49.35

Segue

Visura n.: T90240 Pag: 1

Dati della richiesta	Comune di OLBIA (Codice: G015A)
Catasto Terreni	Sezione di OLBIA (Provincia di SASSARI) Foglio: 63 Particella: 16

INTESTATO

1	AGRICOLA SPIRITO SANTO SAS DI PETREI CASTELLI GIULIO CON SEDE IN ROSETO DEGLI A con sede in ROSETO DEGLI ABRUZZI	(1) Proprietà per 1000/1000
---	--	-----------------------------

Situazione dell'Immobile dal 06/06/2001

N.	DATI IDENTIFICATIVI				DATI CLASSAMENTO				DATI DERIVANTI DA
	Foglio	Particella	Sub Porz	Qualità Classe	Superficie(m²) ha are ca	Deduz	Reddito		
1	63	16	-	PASCOLO 5	26 83		Dominicale Euro 0,83 L. 1.610	Agrario Euro 0,42 L. 805	FRAZIONAMENTO del 06/06/2001 n. 43906.1/1999 in atti dal 06/06/2001 (protocollo n. 43906)
Notifica					Partita				

Nella variazione sono stati soppressi i seguenti immobili:

- foglio 63 particella 2 - foglio 63 particella 3 - foglio 63 particella 4 - foglio 63 particella 5

Sono stati inoltre variati i seguenti immobili:

- foglio 63 particella 6 - foglio 63 particella 7 - foglio 63 particella 8 - foglio 63 particella 9 - foglio 63 particella 10 - foglio 63 particella 11 - foglio 63 particella 12 - foglio 63 particella 13 - foglio 63 particella 14 - foglio 63 particella 15 - foglio 63 particella 17

L'intestazione alla data della richiesta deriva dai seguenti atti:

Situazione degli intestati dal 06/06/2001

N.	DATI ANAGRAFICI	CODICE FISCALE	DIRITTI E ONERI REALI
1	AGRICOLA SPIRITO SANTO SAS DI PETREI CASTELLI GIULIO CON SEDE IN ROSETO DEGLI A con sede in ROSETO DEGLI ABRUZZI		(1) Proprietà per 1000/1000
DATI DERIVANTI DA		FRAZIONAMENTO del 06/06/2001 n. 43906.1/1999 in atti dal 06/06/2001 (protocollo n. 43906) Registrazione:	

Visura storica per immobile

Data: 08/01/2016 - Ora: 10.49.35

Segue

Visura n.: T90240 Pag: 2

Situazione degli atti informatizzati dall'impianto meccanografico al 08/01/2016

Situazione dell'immobile che ha originato il precedente dal 27/05/1991

N.	DATI IDENTIFICATIVI			DATI CLASSAMENTO				DATI DERIVANTI DA	
	Foglio	Particella	Sub Porz	Qualità Classe	Superficie(m ²) ha are ca	Deduz	Reddito		
1	63	5	-	PASCOLO 5	68 86		Dominicale L. 4.132	Agrario L. 2.066	FRAZIONAMENTO n. 34495/1981 in atti dal 27/05/1991 FRZ. DEL 10/06/1981
Notifica				Partita	18908				

Sono stati inoltre variati i seguenti immobili:

- foglio 63 particella 2 - foglio 63 particella 4

L'intestazione alla data della richiesta deriva dai seguenti atti:

Situazione degli intestati dal 27/05/1991

N.	DATI ANAGRAFICI			CODICE FISCALE	DIRITTI E ONERI REALI
	FRAZIONAMENTO IN ATTI DAL 27/05/1991				
1	AGRICOLA SPIRITO SANTO SAS DI PETREI CASTELLI GIULIO CON SEDE IN ROSETO DEGLI ABRUZZI				
DATI DERIVANTI DA					fino al 06/06/2001

Situazione dell'immobile che ha originato il precedente dal 27/05/1991

N.	DATI IDENTIFICATIVI			DATI CLASSAMENTO				DATI DERIVANTI DA	
	Foglio	Particella	Sub Porz	Qualità Classe	Superficie(m ²) ha are ca	Deduz	Reddito		
1	63	2	-	PASCOLO 5	218 54 81		Dominicale L. 1.311.289	Agrario L. 655.644	FRAZIONAMENTO n. 31772/1981 in atti dal 27/05/1991 FRZ. DEL 03/06/1981
Notifica				Partita	18908				

Sono stati inoltre variati i seguenti immobili:

- foglio 63 particella 3

Situazione dell'Immobile dall'impianto meccanografico

N.	DATI IDENTIFICATIVI			DATI CLASSAMENTO				DATI DERIVANTI DA	
	Foglio	Particella	Sub Porz	Qualità Classe	Superficie(m ²) ha are ca	Deduz	Reddito		
1	63	2	-	PASCOLO 5	228 54 81		Dominicale L. 1.371.289	Agrario L. 685.644	Impianto meccanografico del 06/11/1985



Ufficio Provinciale di Sassari - Territorio
Servizi Catastali

Visura storica per immobile

Situazione degli atti informatizzati dall'impianto meccanografico al 08/01/2016

Data: 08/01/2016 - Ora: 10.49.35

Fine

Visura n.: T90240 Pag: 3

Notifica	Partita	8828
----------	---------	------

L'intestazione alla data della richiesta deriva dai seguenti atti:

Situazione degli intestati dal 22/06/1988

N.	DATI ANAGRAFICI	CODICE FISCALE	DIRITTI E ONERI REALI
1	AGRICOLA SPIRITO SANTO SAS DI PETREI CASTELLI GIULIO CON SEDE IN ROSETO DEGLI A con sede in ROSETO DEGLI ABRUZZI		fino al 06/06/2001
DATI DERIVANTI DA	ISTRUMENTO (ATTO PUBBLICO) del 22/06/1988 Voltura n. 4007/1988 in atti dal 27/05/1991 Repertorio n.: 158717 Rogante: NOT. G. DI GIANVITO Sede: ROSETO DEGLI ABRUZZI Registrazione: UR Sede: GIULIANOVA n. 1160 del 11/07/1988 COSTITUZIONE DI SOCIETA'		

Situazione degli intestati dall'impianto meccanografico

N.	DATI ANAGRAFICI	CODICE FISCALE	DIRITTI E ONERI REALI
1	PETREI CASTELLI Giulio nato a ROMA il 11/07/1935	PTRG135L11H501H*	fino al 22/06/1988
DATI DERIVANTI DA	Impianto meccanografico del 06/11/1985		

Unità immobiliari n. 1

Visura telematica esente per fini istituzionali

* Codice Fiscale Validato in Anagrafe Tributaria

Visura storica per immobile

Situazione degli atti informatizzati dall'impianto meccanografico al 08/01/2016

Dati della richiesta	Comune di OLBIA (Codice: G015A) Sezione di OLBIA (Provincia di SASSARI) Foglio: 63 Particella: 17
Catasto Terreni	

INTESTATO

1	AGRICOLA SPIRITO SANTO SAS DI PETREI CASTELLI GIULIO CON SEDE IN ROSETO DEGLI A con sede in ROSETO DEGLI ABRUZZI	(1) Proprietà per 1000/1000
---	--	-----------------------------

Situazione dell'Immobile dal 06/06/2001

N.	DATI IDENTIFICATIVI				DATI CLASSAMENTO				DATI DERIVANTI DA	
	Foglio	Particella	Sub	Porz	Qualità Classe	Superficie(m ²) ha are ca	Deduz	Reddito		
1	63	17	-	PASCOLO	5	14 83		Dominicale Euro 0,46 L. 890	Agrario Euro 0,23 L. 445	FRAZIONAMENTO del 06/06/2001 n. 43906.1/1999 in atti dal 06/06/2001 (protocollo n. 43906)
Notifica										
Partita										

Nella variazione sono stati soppressi i seguenti immobili:

- foglio 63 particella 2 - foglio 63 particella 3 - foglio 63 particella 4 - foglio 63 particella 5


Sono stati inoltre variati i seguenti immobili:

- foglio 63 particella 6 - foglio 63 particella 7 - foglio 63 particella 8 - foglio 63 particella 9 - foglio 63 particella 10 - foglio 63 particella 11 - foglio 63 particella 12 - foglio 63 particella 13 - foglio 63 particella 14 - foglio 63 particella 15 - foglio 63 particella 16

L'intestazione alla data della richiesta deriva dai seguenti atti:

Situazione degli intestati dal 06/06/2001

N.	DATI ANAGRAFICI		CODICE FISCALE	DIRITTI E ONERI REALI
	AGRICOLA SPIRITO SANTO SAS DI PETREI CASTELLI GIULIO CON SEDE IN ROSETO DEGLI A con sede in ROSETO DEGLI ABRUZZI	FRAZIONAMENTO del 06/06/2001 n. 43906.1/1999 in atti dal 06/06/2001 (protocollo n. 43906)		
1				(1) Proprietà per 1000/1000
DATI DERIVANTI DA				



Visura storica per immobile

Data: 08/01/2016 - Ora: 12.27.17 Segue

Visura n.: T145068 Pag: 2

Situazione degli atti informatizzati dall'impianto meccanografico al 08/01/2016

Situazione dell'immobile che ha originato il precedente dal 27/05/1991

N.	DATI IDENTIFICATIVI			DATI CLASSAMENTO				DATI DERIVANTI DA		
	Foglio	Particella	Sub	Porz	Qualità Classe	Superficie(m²) ha are ca	Deduz	Reddito		
1	63	5	-	PASCOLO	5	68 86		Dominicale L. 4.132	Agrario L. 2.066	FRAZIONAMENTO n. 34495/1981 in atti dal 27/05/1991 FRZ. DEL 10/06/1981
Notifica				Partita		18908				

Sono stati inoltre variati i seguenti immobili:

- foglio 63 particella 2 - foglio 63 particella 4

L'intestazione alla data della richiesta deriva dai seguenti atti:

Situazione degli intestati dal 27/05/1991

N.	DATI ANAGRAFICI			CODICE FISCALE	DIRITTI E ONERI REALI
	FRAZIONAMENTO IN ATTI DAL 27/05/1991				
1	AGRICOLA SPIRITO SANTO SAS DI PETREI CASTELLI GIULIO CON SEDE IN ROSETO DEGLI A con sede in ROSETO DEGLI ABRUZZI				
DATI DERIVANTI DA				fino al 06/06/2001	

Situazione dell'immobile che ha originato il precedente dal 27/05/1991

N.	DATI IDENTIFICATIVI			DATI CLASSAMENTO				DATI DERIVANTI DA		
	Foglio	Particella	Sub	Porz	Qualità Classe	Superficie(m²) ha are ca	Deduz	Reddito		
1	63	2	-	PASCOLO	5	218 54 81		Dominicale L. 1.311.289	Agrario L. 655.644	FRAZIONAMENTO n. 31772/1981 in atti dal 27/05/1991 FRZ. DEL 03/06/1981
Notifica				Partita		18908				

Sono stati inoltre variati i seguenti immobili:

- foglio 63 particella 3

Situazione dell'Immobile dall'impianto meccanografico

N.	DATI IDENTIFICATIVI			DATI CLASSAMENTO				DATI DERIVANTI DA		
	Foglio	Particella	Sub	Porz	Qualità Classe	Superficie(m²) ha are ca	Deduz	Reddito		
1	63	2	-	PASCOLO	5	228 54 81		Dominicale L. 1.371.289	Agrario L. 685.644	Impianto meccanografico del 06/11/1985

Visura storica per immobile

Situazione degli atti informatizzati dall'impianto meccanografico al 08/01/2016

Notifica	Partita	8828
----------	---------	------

L'intestazione alla data della richiesta deriva dai seguenti atti:

Situazione degli intestati dal 22/06/1988

N.	DATI ANAGRAFICI	CODICE FISCALE	DIRITTI E ONERI REALI
1	AGRICOLA SPIRITO SANTO SAS DI PETREI CASTELLI GIULIO CON SEDE IN ROSETO DEGLI A con sede in ROSETO DEGLI ABRUZZI		fino al 06/06/2001
DATI DERIVANTI DA ISTRUMENTO (ATTO PUBBLICO) del 22/06/1988 Voltura n. 4007/1988 in atti dal 27/05/1991 Repertorio n.: 158717 Rogante: NOT. G. DI GIANVITO Sede: ROSETO DEGLI ABRUZZI Registrazione: UR Sede: GIULIANOVA n. 1160 del 11/07/1988 COSTITUZIONE DI SOCIETA`			

Situazione degli intestati dall'impianto meccanografico

N.	DATI ANAGRAFICI	CODICE FISCALE	DIRITTI E ONERI REALI
1	PETREI CASTELLI Giulio nato a ROMA il 11/07/1935	PTRG135L11H501H*	fino al 22/06/1988
DATI DERIVANTI DA Impianto meccanografico del 06/11/1985			

Unità immobiliari n. 1

Visura telematica esente per fini istituzionali

* Codice Fiscale Validato in Anagrafe Tributaria



Visura storica per immobile

Situazione degli atti informatizzati dall'impianto meccanografico al 08/01/2016

Dati della richiesta	Comune di OLBIA (Codice: G015A) Sezione di OLBIA (Provincia di SASSARI) Foglio: 63 Particella: 50
Catasto Terreni	

INTESTATO

1	AGRICOLA SPIRITO SANTO SAS DI PETREI CASTELLI GIULIO CON SEDE IN ROSETO DEGLI A con sede in ROSETO DEGLI ABRUZZI	(1) Proprietà per 1000/1000
---	--	-----------------------------

Situazione dell'Immobile dal 10/05/2002

N.	DATI IDENTIFICATIVI				DATI CLASSAMENTO				DATI DERIVANTI DA	
	Foglio	Particella	Sub	Porz	Qualità Classe	Superficie(m²) ha are ca	Deduz	Reddito		
1	63	50	-	PASCOLO	5	14 92		Dominicale Euro 0,46	Agrario Euro 0,23	FRAZIONAMENTO del 24/09/1999 n. 46520.1/1999 in atti dal 10/05/2002 (protocollo n. 46520)
Notifica					Partita					

Nella variazione sono stati soppressi i seguenti immobili:

- foglio 63 particella 6 - foglio 63 particella 10 - foglio 63 particella 11

Sono stati inoltre variati i seguenti immobili:

- foglio 63 particella 48 - foglio 63 particella 49 - foglio 63 particella 51 - foglio 63 particella 52 - foglio 63 particella 53

L'intestazione alla data della richiesta deriva dai seguenti atti:

Situazione degli intestati dal 24/09/1999

N.	DATI ANAGRAFICI	CODICE FISCALE	DIRITTI E ONERI REALI
1	AGRICOLA SPIRITO SANTO SAS DI PETREI CASTELLI GIULIO CON SEDE IN ROSETO DEGLI A con sede in ROSETO DEGLI ABRUZZI		(1) Proprietà per 1000/1000
DATI DERIVANTI DA		FRAZIONAMENTO del 24/09/1999 n. 46520.1/1999 in atti dal 10/05/2002 (protocollo n. 46520) Registrazione:	






Ufficio Provinciale di Sassari - Territorio
Servizi Catastali

Visura storica per immobile

Data: 08/01/2016 - Ora: 10.50.49
Visura n.: T90907 Pag: 2

Segue

Situazione degli atti informatizzati dall'impianto meccanografico al 08/01/2016

Situazione dell'immobile che ha originato il precedente dal 06/06/2001

N.	DATI IDENTIFICATIVI				DATI CLASSAMENTO				DATI DERIVANTI DA		
	Foglio	Particella	Sub	Porz	Qualità Classe	Superficie(m ²) ha are ca	Deduz	Reddito	Dominicale	Agrario	
1	63	10		-	PASCOLO 5	20 29			Euro 0,63 L. 1.217	Euro 0,31 L. 609	FRAZIONAMENTO del 06/06/2001 n. 43906.1/1999 in atti dal 06/06/2001 (protocollo n. 43906)
Notifica											
Partita											

Nella variazione sono stati soppressi i seguenti immobili:

- foglio 63 particella 2 - foglio 63 particella 3 - foglio 63 particella 4 - foglio 63 particella 5

Sono stati inoltre variati i seguenti immobili:

- foglio 63 particella 6 - foglio 63 particella 7 - foglio 63 particella 8 - foglio 63 particella 9 - foglio 63 particella 11 - foglio 63 particella 12 - foglio 63 particella 13 - foglio 63 particella 14 - foglio 63 particella 15 - foglio 63 particella 16 - foglio 63 particella 17

L'intestazione alla data della richiesta deriva dai seguenti atti:

Situazione degli intestati dal 06/06/2001

N.	DATI ANAGRAFICI		CODICE FISCALE	DIRITTI ONERI REALI
	AGRICOLA SPIRITO SANTO SAS DI PETREI CASTELLI GIULIO CON SEDE IN ROSETO DEGLI ABRUZZI			
1	AGRICOLA SPIRITO SANTO SAS DI PETREI CASTELLI GIULIO CON SEDE IN ROSETO DEGLI ABRUZZI			
DATI DERIVANTI DA				
FRAZIONAMENTO del 06/06/2001 n. 43906.1/1999 in atti dal 06/06/2001 (protocollo n. 43906) Registrazione:			(1) Proprietà per 1000/1000 fino al 24/09/1999	

Situazione dell'immobile che ha originato il precedente dal 27/05/1991

N.	DATI IDENTIFICATIVI				DATI CLASSAMENTO				DATI DERIVANTI DA		
	Foglio	Particella	Sub	Porz	Qualità Classe	Superficie(m ²) ha are ca	Deduz	Reddito	Dominicale	Agrario	
1	63	3		-	PASCOLO 5	10 00 00			L. 60.000	L. 30.000	FRAZIONAMENTO n. 31772/1981 in atti dal 27/05/1991 FRZ. DEL 03/06/1981
Notifica											
Partita											
18908											

Sono stati inoltre variati i seguenti immobili:

- foglio 63 particella 2

L'intestazione alla data della richiesta deriva dai seguenti atti:

Alle. E. G. P. A.

Visura storica per immobile

Situazione degli atti informatizzati dall'impianto meccanografico al 08/01/2016

Situazione degli intestati dal 27/05/1991

N.	DATI ANAGRAFICI			CODICE FISCALE	DIRITTI E ONERI REALI
1	AGRICOLA SPIRITO SANTO SAS DI PETREI CASTELLI GIULIO CON SEDE IN ROSETO DEGLI A con sede in ROSETO DEGLI ABRUZZI				fino al 06/06/2001
DATI DERIVANTI DA					
Frazionamento in atti dal 27/05/1991					

Situazione dell'immobile che ha originato il precedente dall'impianto meccanografico

N.	DATI IDENTIFICATIVI			DATI CLASSAMENTO			DATI DERIVANTI DA				
	Foglio	Particella	Sub	Porz	Qualità Classe	Superficie(m²)		Deduz	Reddito		
1	63	2	-	PASCOLO	5	228	54	81	Dominicale L. 1.371.289	Agrario L. 685.644	Impianto meccanografico del 06/11/1985
Notifica						Partita		8828			

L'intestazione alla data della richiesta deriva dai seguenti atti:

Situazione degli intestati dal 22/06/1988

N.	DATI ANAGRAFICI			CODICE FISCALE	DIRITTI E ONERI REALI
1	AGRICOLA SPIRITO SANTO SAS DI PETREI CASTELLI GIULIO CON SEDE IN ROSETO DEGLI A con sede in ROSETO DEGLI ABRUZZI				fino al 06/06/2001
DATI DERIVANTI DA					
ISTRUMENTO (ATTO PUBBLICO) del 22/06/1988 Voltura n. 4007/1988 in atti dal 27/05/1991 Repertorio n.: 158717 Rogante: NOT. G. DI GIANVITO Sede: ROSETO DEGLI ABRUZZI Registrazione: UR Sede: GIULIANOVA n. 1160 del 11/07/1988 COSTITUZIONE DI SOCIETA'					

Situazione degli intestati dall'impianto meccanografico

N.	DATI ANAGRAFICI			CODICE FISCALE	DIRITTI E ONERI REALI
1	PETREI CASTELLI Giulio nato a ROMA il 11/07/1935			PTRGL135L1H501H*	fino al 22/06/1988
DATI DERIVANTI DA					
Impianto meccanografico del 06/11/1985					

Unità immobiliari n. 1

Visura telematica esente per fini istituzionali

* Codice Fiscale Validato in Anagrafe Tributaria




Visura storica per immobile

Visura n.: T91404 Pag: 1

Situazione degli atti informatizzati dall'impianto meccanografico al 08/01/2016

Dati della richiesta	Comune di OLBIA (Codice: G015A)
Catasto Terreni	Sezione di OLBIA (Provincia di SASSARI) Foglio: 63 Particella: 51

INTESTATO

1	AGRICOLA SPIRITO SANTO SAS DI PETREI CASTELLI GIULIO CON SEDE IN ROSETO DEGLI A con sede in ROSETO DEGLI ABRUZZI	(1) Proprieta' per 1000/1000
---	--	------------------------------

Situazione dell'Immobile dal 10/05/2002

N.	DATI IDENTIFICATIVI				DATI CLASSAMENTO				DATI DERIVANTI DA
	Foglio	Particella	Sub	Porz	Qualità Classe	Superficie(m²) ha are ca	Deduz	Reddito	
1	63	51	-	PASCOLO	5	05 37	Dominicale Euro 0,17	Agrario Euro 0,08	FRAZIONAMENTO del 24/09/1999 n. 46520.1/1999 in atti dal 10/05/2002 (protocollo n. 46520)
Notifica									

Nella variazione sono stati soppressi i seguenti immobili:

- foglio 63 particella 6 - foglio 63 particella 10 - foglio 63 particella 11


Sono stati inoltre variati i seguenti immobili:

- foglio 63 particella 48 - foglio 63 particella 49 - foglio 63 particella 50 - foglio 63 particella 52 - foglio 63 particella 53

L'intestazione alla data della richiesta deriva dai seguenti atti:

Situazione degli intestati dal 24/09/1999

N.	DATI ANAGRAFICI		CODICE FISCALE	DIRITTI E ONERI REALI
	AGRICOLA SPIRITO SANTO SAS DI PETREI CASTELLI GIULIO CON SEDE IN ROSETO DEGLI A con sede in ROSETO DEGLI ABRUZZI	FRAZIONAMENTO del 24/09/1999 n. 46520.1/1999 in atti dal 10/05/2002 (protocollo n. 46520)		
1	AGRICOLA SPIRITO SANTO SAS DI PETREI CASTELLI GIULIO CON SEDE IN ROSETO DEGLI A con sede in ROSETO DEGLI ABRUZZI	FRAZIONAMENTO del 24/09/1999 n. 46520.1/1999 in atti dal 10/05/2002 (protocollo n. 46520)	Registrazione:	(1) Proprieta' per 1000/1000
DATI DERIVANTI DA				



Visura storica per immobile

Data: 08/01/2016 - Ora: 10.51.42

Segue

Visura n.: T91404 Pag: 2

Situazione degli atti informatizzati dall'impianto meccanografico al 08/01/2016

Situazione dell'immobile che ha originato il precedente dal 06/06/2001

N.	DATI IDENTIFICATIVI			DATI CLASSAMENTO				DATI DERIVANTI DA	
	Foglio	Particella	Sub	Porz	Qualità Classe	Superficie(m²) ha are ca	Deduz	Reddito	FRAZIONAMENTO del 06/06/2001 n. 43906.1/1999 in atti dal 06/06/2001 (protocollo n. 43906)
1	63	10	-	PASCOLO	5	20 29		Dominicale Euro 0,63 L. 1.217	
Notifica									
Partita									

Nella variazione sono stati soppressi i seguenti immobili:

- foglio 63 particella 2 - foglio 63 particella 3 - foglio 63 particella 4 - foglio 63 particella 5

Sono stati inoltre variati i seguenti immobili:

- foglio 63 particella 6 - foglio 63 particella 7 - foglio 63 particella 8 - foglio 63 particella 9 - foglio 63 particella 11 - foglio 63 particella 12 - foglio 63 particella 13 - foglio 63 particella 14 - foglio 63 particella 15 - foglio 63 particella 16 - foglio 63 particella 17

L'intestazione alla data della richiesta deriva dai seguenti atti:

Situazione degli intestati dal 06/06/2001

N.	DATI ANAGRAFICI		CODICE FISCALE	DIRITTI E ONERI REALI
	AGRICOLA SPIRITO SANTO SAS DI PETREI CASTELLI GIULIO CON SEDE IN ROSETO DEGLI ABRUZZI			
1	FRAZIONAMENTO del 06/06/2001 n. 43906.1/1999 in atti dal 06/06/2001 (protocollo n. 43906) Registrazione:		(1) Proprietà per 1000/1000 fino al 24/09/1999	
DATI DERIVANTI DA				


Situazione dell'immobile che ha originato il precedente dal 27/05/1991

N.	DATI IDENTIFICATIVI			DATI CLASSAMENTO				DATI DERIVANTI DA	
	Foglio	Particella	Sub	Porz	Qualità Classe	Superficie(m²) ha are ca	Deduz	Reddito	FRAZIONAMENTO n. 31772/1981 in atti dal 27/05/1991 FRZ. DEL 03/06/1981
1	63	3	-	PASCOLO	5	10 00 00		Dominicale L. 60.000	
Notifica									
Partita									
18908									

Sono stati inoltre variati i seguenti immobili:

- foglio 63 particella 2

L'intestazione alla data della richiesta deriva dai seguenti atti:



Visura storica per immobile

Visura n.: T91404 Pag: 3

Situazione degli atti informatizzati dall'impianto meccanografico al 08/01/2016

Situazione degli intestati dal 27/05/1991

N.	DATI ANAGRAFICI		CODICE FISCALE		DIRITTI E ONERI REALI
1	AGRICOLA SPIRITO SANTO SAS DI PETREI CASTELLI GIULIO CON SEDE IN ROSETO DEGLI A con sede in ROSETO DEGLI ABRUZZI				fino al 06/06/2001
DATI DERIVANTI DA					
Frazionamento in atti dal 27/05/1991					

Situazione dell'immobile che ha originato il precedente dall'impianto meccanografico

N.	DATI IDENTIFICATIVI		DATI CLASSAMENTO				DATI DERIVANTI DA		
	Foglio	Particella	Sub	Porz	Qualità Classe	Superficie(m²) ha are ca		Deduz	Reddito
1	63	2	-	PASCOLO	5	228 54 81	L. 1.371.289	Dominicale L. 685.644	Impianto meccanografico del 06/11/1985
Notifica		Partita		8828					

L'intestazione alla data della richiesta deriva dai seguenti atti:

Situazione degli intestati dal 22/06/1988

N.	DATI ANAGRAFICI		CODICE FISCALE		DIRITTI E ONERI REALI
1	AGRICOLA SPIRITO SANTO SAS DI PETREI CASTELLI GIULIO CON SEDE IN ROSETO DEGLI A con sede in ROSETO DEGLI ABRUZZI				fino al 06/06/2001
DATI DERIVANTI DA					
ISTRUMENTO (ATTO PUBBLICO) del 22/06/1988 Voltura n. 4007/1988 in atti dal 27/05/1991 Repertorio n.: 158717 Rogante: NOT. G. DI GIANVITO Sede: ROSETO DEGLI ABRUZZI Registrazione: UR Sede: GIULIANOVA n: 1160 del 11/07/1988 COSTITUZIONE DI SOCIETA'					


Situazione degli intestati dall'impianto meccanografico

N.	DATI ANAGRAFICI		CODICE FISCALE		DIRITTI E ONERI REALI
1	PETREI CASTELLI Giulio nato a ROMA il 11/07/1935		PTRGLI35L1H501H*		fino al 22/06/1988
DATI DERIVANTI DA					
Impianto meccanografico del 06/11/1985					

Unità immobiliari n. 1

Visura telematica esente per fini istituzionali

* Codice Fiscale Validato in Anagrafe Tributaria

Visura storica per immobile

Situazione degli atti informatizzati dall'impianto meccanografico al 08/01/2016

Dati della richiesta	Comune di OLBIA (Codice: G015A)	
Catasto Terreni	Sezione di OLBIA (Provincia di SASSARI)	
	Foglio: 63 Particella: 57	

Area di enti urbani e promiscui dal 11/06/2001

N.	DATI IDENTIFICATIVI			DATI CLASSAMENTO				DATI DERIVANTI DA	
	Foglio	Particella	Sub Porz	Qualità Classe	Superficie(m²) ha are ca	Deduz	Reddito		
1	63	57	-	ENTE URBANO	00 73		Dominicale	Agrario	Tipo mappale del 11/06/2001 n. 1660.1/2001 in atti dal 11/06/2001 (protocollo n. 48091)
Notifica				Partita		1			
Annotazioni		SR							

Nella variazione sono stati soppressi i seguenti immobili:

- foglio 63 particella 7 - foglio 63 particella 8
Sono stati inoltre variati i seguenti immobili:

- foglio 63 particella 54 - foglio 63 particella 55 - foglio 63 particella 56 - foglio 63 particella 58

L'intestazione alla data della richiesta deriva dai seguenti atti:

Situazione dell'immobile che ha originato il precedente dal 06/06/2001

N.	DATI IDENTIFICATIVI			DATI CLASSAMENTO				DATI DERIVANTI DA	
	Foglio	Particella	Sub Porz	Qualità Classe	Superficie(m²) ha are ca	Deduz	Reddito		
1	63	8	-	PASCOLO	5 9 63 81		Dominicale	Agrario	FRAZIONAMENTO del 06/06/2001 n. 43906.1/1999 in atti dal 06/06/2001 (protocollo n. 43906)
Notifica				Partita					

Nella variazione sono stati soppressi i seguenti immobili:

- foglio 63 particella 2 - foglio 63 particella 3 - foglio 63 particella 4 - foglio 63 particella 5



Sono stati inoltre variati i seguenti immobili:

- foglio 63 particella 6 - foglio 63 particella 7 - foglio 63 particella 9 - foglio 63 particella 10 - foglio 63 particella 11 - foglio 63 particella 12 - foglio 63 particella 13 - foglio 63 particella 14 - foglio 63 particella 15 - foglio 63 particella 16 - foglio 63 particella 17

L'instestazione alla data della richiesta deriva dai seguenti atti:

Situazione degli intestati dal 27/05/1991

N.	DATI ANAGRAFICI				CODICE FISCALE		DIRITTI E ONERI REALI	
1	AGRICOLA SPIRITO SANTO SAS DI PETREI CASTELLI GIULIO CON SEDE IN ROSETO DEGLI A con sede in ROSETO DEGLI ABRUZZI						fino al 11/06/2001	
DATI DERIVANTI DA FRAZIONAMENTO del 06/06/2001 n. 43906.1/1999 in atti dal 06/06/2001 (protocollo n. 43906) Registrazione:								

Situazione dell'immobile che ha originato il precedente dal 27/05/1991

N.	DATI IDENTIFICATIVI				DATI CLASSAMENTO				DATI DERIVANTI DA	
	Foglio	Particella	Sub	Porz	Qualità Classe	Superficie(m²) ha are ca	Deduz	Reddito		
1	63	3	-	PASCOLO	5	10 00 00		Dominicale L. 60.000	Agrario L. 30.000	FRAZIONAMENTO n. 31772/1981 in atti dal 27/05/1991 FRZ. DEL 03/06/1981
Notifica Partita 18908										

Sono stati inoltre variati i seguenti immobili:

- foglio 63 particella 2

L'instestazione alla data della richiesta deriva dai seguenti atti:

Situazione degli intestati dal 22/06/1988

N.	DATI ANAGRAFICI				CODICE FISCALE		DIRITTI E ONERI REALI	
1	AGRICOLA SPIRITO SANTO SAS DI PETREI CASTELLI GIULIO CON SEDE IN ROSETO DEGLI A con sede in ROSETO DEGLI ABRUZZI						fino al 06/06/2001	
DATI DERIVANTI DA Frazionamento in atti dal 27/05/1991								

Situazione dell'immobile che ha originato il precedente dall'impianto meccanografico

N.	DATI IDENTIFICATIVI				DATI CLASSAMENTO				DATI DERIVANTI DA	
	Foglio	Particella	Sub	Porz	Qualità Classe	Superficie(m²) ha are ca	Deduz	Reddito		
1	63	2	-	PASCOLO	5	228 54 81		Dominicale L. 1.371.289	Agrario L. 685.644	Impianto meccanografico del 06/11/1985
Notifica Partita 8828										

L'instestazione alla data della richiesta deriva dai seguenti atti:

Visura storica per immobile

Situazione degli atti informatizzati dall'impianto meccanografico al 08/01/2016

Situazione degli intestati dall'impianto meccanografico

N.	DIRITTI E ONERI REALI	CODICE FISCALE	DIRITTI E ONERI REALI
1	AGRICOLA SPIRITO SANTO SAS DI PETREI CASTELLI GIULIO CON SEDE IN ROSETO DEGLI A con sede in ROSETO DEGLI ABRUZZI		fino al 06/06/2001
DATI DERIVANTI DA	ISTRUMENTO (ATTO PUBBLICO) del 22/06/1988 Voltura n. 4007/1988 in atti dal 27/05/1991 Repertorio n.: 158717 Rogante: NOT. G. DI GIANNVITO Sede: ROSETO DEGLI ABRUZZI Registrazione: UR Sede: GIULIANOVA n: 1160 del 11/07/1988 COSTITUZIONE DI SOCIETA`		

N.	DIRITTI E ONERI REALI	CODICE FISCALE	DIRITTI E ONERI REALI
1	PETREI CASTELLI Giulio nato a ROMA il 11/07/1935		fino al 22/06/1988
DATI DERIVANTI DA	Impianto meccanografico del 06/11/1985		

Unità immobiliari n. 1

Visura telematica esente per fini istituzionali

* Codice Fiscale Validato in Anagrafe Tributaria



Visura storica per immobile

Situazione degli atti informatizzati dall'impianto meccanografico al 08/01/2016

Dati della richiesta	Comune di OLBIA (Codice: G015A)	
Catasto Terreni	Sezione di OLBIA (Provincia di SASSARI) Foglio: 63 Particella: 58	

Area di enti urbani e promiscui dal 11/06/2001

N.	DATI IDENTIFICATIVI			DATI CLASSAMENTO				DATI DERIVANTI DA	
	Foglio	Particella	Sub	Porz	Qualità Classe	Superficie(m²) ha are ca	Deduz		Reddito
1	63	58		-	ENTE URBANO	01 64			Tipo mappale del 11/06/2001 n. 1660.1/2001 in atti dal 11/06/2001 (protocollo n. 48091)
Notifica				Partita		I			
Annotazioni									

Nella variazione sono stati soppressi i seguenti immobili:

- foglio **63** particella **7** - foglio **63** particella **8**

Sono stati inoltre variati i seguenti immobili:

- foglio **63** particella **54** - foglio **63** particella **55** - foglio **63** particella **56** - foglio **63** particella **57**


L'intestazione alla data della richiesta deriva dai seguenti atti:

Situazione dell'immobile che ha originato il precedente dal 06/06/2001

N.	DATI IDENTIFICATIVI			DATI CLASSAMENTO				DATI DERIVANTI DA	
	Foglio	Particella	Sub	Porz	Qualità Classe	Superficie(m²) ha are ca	Deduz		Reddito
1	63	8		-	PASCOLO	9 63 81			FRAZIONAMENTO del 06/06/2001 n. 43906.1/1999 in atti dal 06/06/2001 (protocollo n. 43906)
Notifica				Partita					

Nella variazione sono stati soppressi i seguenti immobili:

- foglio **63** particella **2** - foglio **63** particella **3** - foglio **63** particella **4** / foglio **63** particella **5**



Sono stati inoltre variati i seguenti immobili:

- foglio 63 particella 6 - foglio 63 particella 7 - foglio 63 particella 9 - foglio 63 particella 10 - foglio 63 particella 11 - foglio 63 particella 12 - foglio 63 particella 13 - foglio 63 particella 14 - foglio 63 particella 15 - foglio 63 particella 16 - foglio 63 particella 17

L'instestazione alla data della richiesta deriva dai seguenti atti:

Situazione degli intestati dal 27/05/1991

N.		DATI ANAGRAFICI				CODICE FISCALE		DIRITTI E ONERI REALI	
1	AGRICOLA SPIRITO SANTO SAS DI PETREI CASTELLI GIULIO CON SEDE IN ROSETO DEGLI A con sede in ROSETO DEGLI ABRUZZI				fino al 11/06/2001				
DATI DERIVANTI DA FRAZIONAMENTO del 06/06/2001 n. 43906.1/1999 in atti dal 06/06/2001 (protocollo n. 43906) Registrazione:									

Situazione dell'immobile che ha originato il precedente dal 27/05/1991

N.	DATI IDENTIFICATIVI				DATI CLASSAMENTO				DATI DERIVANTI DA
	Foglio	Particella	Sub	Porz	Qualità Classe	Superficie(m ²) ha are ca	Deduz	Reddito	
1	63	3	-	PASCOLO	5	10 00 00	Dominicale L. 60.000	Agrario L. 30.000	FRAZIONAMENTO n. 31772/1981 in atti dal 27/05/1991 FRZ. DEL. 03/06/1981
Notifica		Partita		18908					

Sono stati inoltre variati i seguenti immobili:

- foglio 63 particella 2

L'instestazione alla data della richiesta deriva dai seguenti atti:

Situazione degli intestati dal 22/06/1988

N.		DATI ANAGRAFICI				CODICE FISCALE		DIRITTI E ONERI REALI	
1	AGRICOLA SPIRITO SANTO SAS DI PETREI CASTELLI GIULIO CON SEDE IN ROSETO DEGLI A con sede in ROSETO DEGLI ABRUZZI				fino al 06/06/2001				
DATI DERIVANTI DA Frazionamento in atti dal 27/05/1991									

Situazione dell'immobile che ha originato il precedente dall'impianto meccanografico

N.	DATI IDENTIFICATIVI				DATI CLASSAMENTO				DATI DERIVANTI DA
	Foglio	Particella	Sub	Porz	Qualità Classe	Superficie(m ²) ha are ca	Deduz	Reddito	
1	63	2	-	PASCOLO	5	228 54 81	Dominicale L. 1.371.289	Agrario L. 685.644	Impianto meccanografico del 06/11/1985
Notifica		Partita		8828					

L'instestazione alla data della richiesta deriva dai seguenti atti:

Visura storica per immobile

Situazione degli atti informatizzati dall'impianto meccanografico al 08/01/2016

Situazione degli intestati dall'impianto meccanografico

N.	DATI ANAGRAFICI	CODICE FISCALE	DIRITTI E ONERI REALI
1	AGRICOLA SPIRITO SANTO SAS DI PETREI CASTELLI GIULIO CON SEDE IN ROSETO DEGLI A con sede in ROSETO DEGLI ABRUZZI		fino al 06/06/2001
DATI DERIVANTI DA	ISTRUMENTO (ATTO PUBBLICO) del 22/06/1988 Voltura n. 4007/1988 in atti dal 27/05/1991 Repertorio n.: 158717 Rogante: NOT. G. DI GIANVITO Sede: ROSETO DEGLI ABRUZZI Registrazione: UR Sede: GIULIANOVA n: 1160 del 11/07/1988 COSTITUZIONE DI SOCIETA'		

N.	DATI ANAGRAFICI	CODICE FISCALE	DIRITTI E ONERI REALI
1	PETREI CASTELLI Giulio nato a ROMA il 11/07/1935		
DATI DERIVANTI DA	Impianto meccanografico del 06/11/1985		

Unità immobiliari n. 1

Visura telematica esente per fini istituzionali

* Codice Fiscale Validato in Anagrafe Tributaria





Ufficio Provinciale di Sassari - Territorio
Servizi Catastali

Visura storica per immobile

Data: 08/01/2016 - Ora: 10.41.44 Segue

Visura n.: T85866 Pag: 1

Situazione degli atti informatizzati dall'impianto meccanografico al 08/01/2016

Dati della richiesta	Comune di OLBIA (Codice: G015A)	
	Sezione di OLBIA (Provincia di SASSARI)	
Catasto Terreni	Foglio: 63 Particella: 60	

Area di enti urbani e promiscui dal 04/07/2001

N.	DATI IDENTIFICATIVI				DATI CLASSAMENTO				DATI DERIVANTI DA
	Foglio	Particella	Sub	Porz	Qualità Classe	Superficie(m²) ha are ca	Deduz	Reddito	
1	63	60	-	ENTE URBANO	26 08			Dominicale Agrario	Tipo mappale del 04/07/2001 n. 1992.1/2001 in atti dal 04/07/2001 (protocollo n. 173260)
Notifica					Partita				
Annotazioni					SF				

Nella variazione sono stati soppressi i seguenti immobili:

- foglio 63 particella 56

Sono stati inoltre variati i seguenti immobili:

- foglio 63 particella 59 - foglio 63 particella 61 - foglio 63 particella 62 - foglio 63 particella 63

L'intestazione alla data della richiesta deriva dai seguenti atti:

Situazione dell'immobile che ha originato il precedente dal 11/06/2001

N.	DATI IDENTIFICATIVI				DATI CLASSAMENTO				DATI DERIVANTI DA
	Foglio	Particella	Sub	Porz	Qualità Classe	Superficie(m²) ha are ca	Deduz	Reddito	
1	63	56	-	PASCOLO	5 9 61 44			Dominicale Agrario	Tipo mappale del 11/06/2001 n. 1660.1/2001 in atti dal 11/06/2001 (protocollo n. 48091)
Notifica					Partita				

Nella variazione sono stati soppressi i seguenti immobili:

- foglio 63 particella 7 - foglio 63 particella 8

Sono stati inoltre variati i seguenti immobili:

- foglio 63 particella 54 - foglio 63 particella 55 - foglio 63 particella 57 - foglio 63 particella 58

L'instestazione alla data della richiesta deriva dai seguenti atti:

Situazione degli intestati dal 06/06/2001

N.		DATI ANAGRAFICI		CODICE FISCALE		DIRITTI E ONERI REALI	
1	AGRICOLA SPIRITO SANTO SAS DI PETREI CASTELLI GIULIO CON SEDE IN ROSETO DEGLI A con sede in ROSETO DEGLI ABRUZZI					fino al 04/07/2001	
DATI DERIVANTI DA del 11/06/2001 n. 1660.1/2001 in atti dal 11/06/2001 (protocollo n. 48091) Registrazione:							

Situazione dell'immobile che ha originato il precedente dal 06/06/2001

N.	DATI IDENTIFICATIVI				DATI CLASSAMENTO				DATI DERIVANTI DA	
	Foglio	Particella	Sub	Porz	Qualità Classe	Superficie(m²) ha are ca	Deduz	Reddito		
1	63	8		-	PASCOLO 5	9 63 81		Dominicale L. 57.829	Agrario L. 28.914	FRAZIONAMENTO del 06/06/2001 n. 43906.1/1999 in atti dal 06/06/2001 (protocollo n. 43906)
Notifica Partita										

Nella variazione sono stati soppressi i seguenti immobili:

- foglio 63 particella 2 - foglio 63 particella 3 - foglio 63 particella 4 - foglio 63 particella 5

Sono stati inoltre variati i seguenti immobili:

- foglio 63 particella 6 - foglio 63 particella 7 - foglio 63 particella 9 - foglio 63 particella 10 - foglio 63 particella 11 - foglio 63 particella 12 - foglio 63 particella 13 - foglio 63 particella 14 - foglio 63 particella 15 - foglio 63 particella 16 - foglio 63 particella 17

L'instestazione alla data della richiesta deriva dai seguenti atti:

Situazione degli intestati dal 27/05/1991

N.		DATI ANAGRAFICI		CODICE FISCALE		DIRITTI E ONERI REALI	
1	AGRICOLA SPIRITO SANTO SAS DI PETREI CASTELLI GIULIO CON SEDE IN ROSETO DEGLI A con sede in ROSETO DEGLI ABRUZZI					fino al 11/06/2001	
DATI DERIVANTI DA FRAZIONAMENTO del 06/06/2001 n. 43906.1/1999 in atti dal 06/06/2001 (protocollo n. 43906) Registrazione:							

Situazione dell'immobile che ha originato il precedente dal 27/05/1991

N.	DATI IDENTIFICATIVI				DATI CLASSAMENTO				DATI DERIVANTI DA	
	Foglio	Particella	Sub	Porz	Qualità Classe	Superficie(m²) ha are ca	Deduz	Reddito		
1	63	3		-	PASCOLO 5	10 00 00		Dominicale L. 60.000	Agrario L. 30.000	FRAZIONAMENTO n. 31772/1981 in atti dal 27/05/1991 FRZ. DEL 03/06/1981
Notifica Partita 18908										

Sono stati inoltre variati i seguenti immobili:

- foglio 63 particella 2

L'instestazione alla data della richiesta deriva dai seguenti atti:



Ufficio Provinciale di Sassari - Territorio
Servizi Catastali

Visura storica per immobile

Situazione degli atti informatizzati dall'impianto meccanografico al 08/01/2016

Data: 08/01/2016 - Ora: 10.41.44

Fine

Visura n.: T85866 Pag: 2

Situazione degli intestati dal 22/06/1988

N.		DATI ANAGRAFICI		CODICE FISCALE		DIRITTI E ONERI REALI	
1	AGRICOLA SPIRITO SANTO SAS DI PETREI CASTELLI GIULIO CON SEDE IN ROSETO DEGLI A con sede in ROSETO DEGLI ABRUZZI					fino al 06/06/2001	
DATI DERIVANTI DA							
Frazionamento in atti dal 27/05/1991							

Situazione dell'immobile che ha originato il precedente dall'impianto meccanografico

N.		DATI IDENTIFICATIVI				DATI CLASSAMENTO				DATI DERIVANTI DA	
Foglio	Particella	Sub	Porz	Qualità Classe	Superficie(m ²) ha are ca	Deduz	Reddito				
1	63	2	-	PASCOLO 5	228 54 81		Dominicale L. 1.371.289	L. 685.644	Impianto meccanografico del 06/11/1985		
Notifica					Partita		8828				

L'intestazione alla data della richiesta deriva dai seguenti atti:

Situazione degli intestati dall'impianto meccanografico

N.		DATI ANAGRAFICI		CODICE FISCALE		DIRITTI E ONERI REALI	
1	AGRICOLA SPIRITO SANTO SAS DI PETREI CASTELLI GIULIO CON SEDE IN ROSETO DEGLI A con sede in ROSETO DEGLI ABRUZZI					fino al 06/06/2001	
DATI DERIVANTI DA							
ISTRUMENTO (ATTO PUBBLICO) del 22/06/1988 Voltura n. 4007/1988 in atti dal 27/05/1991 Repertorio n.: 158717 Rogante: NOT. G. DI GIANVITO Sede: ROSETO DEGLI ABRUZZI Registrazione: UR Sede: GIULIANOVA n: 1160 del 11/07/1988 COSTITUZIONE DI SOCIETA'							

N.		DATI ANAGRAFICI		CODICE FISCALE		DIRITTI E ONERI REALI	
1	PETREI CASTELLI Giulio nato a ROMA il 11/07/1935			PTRGLI35LI1H50IH*		fino al 22/06/1988	
DATI DERIVANTI DA							
Impianto meccanografico del 06/11/1985							

Unità immobiliari n. 1

Visura telematica esente per fini istituzionali

* Codice Fiscale Validato in Anagrafe Tributaria

Visura storica per immobile

Situazione degli atti informatizzati dall'impianto meccanografico al 08/01/2016

Dati della richiesta	Comune di OLBIA (Codice: G015A)	
Catasto Terreni	Sezione di OLBIA (Provincia di SASSARI)	
	Foglio: 63 Particella: 61	

Area di enti urbani e promiscui dal 04/07/2001

N.	DATI IDENTIFICATIVI			DATI CLASSAMENTO				DATI DERIVANTI DA	
	Foglio	Particella	Sub	Porz	Qualità Classe	Superficie(m ²) ha are ca	Deduz		Reddito
1	63	61		.	ENTE URBANO	01 99		Dominicale Agrario	Tipo mappale del 04/07/2001 n. 1992.1/2001 in atti dal 04/07/2001 (protocollo n. 173260)
Notifica				Partita		I			
Annotazioni				ST					

Nella variazione sono stati soppressi i seguenti immobili:

- foglio 63 particella 56

Sono stati inoltre variati i seguenti immobili:

- foglio 63 particella 59 - foglio 63 particella 60 - foglio 63 particella 62 - foglio 63 particella 63

L'intestazione alla data della richiesta deriva dai seguenti atti:

Situazione dell'immobile che ha originato il precedente dal 11/06/2001

N.	DATI IDENTIFICATIVI			DATI CLASSAMENTO				DATI DERIVANTI DA	
	Foglio	Particella	Sub	Porz	Qualità Classe	Superficie(m ²) ha are ca	Deduz		Reddito
1	63	56		.	PASCOLO	5 9 61 44		Dominicale Agrario	Tipo mappale del 11/06/2001 n. 1660.1/2001 in atti dal 11/06/2001 (protocollo n. 48091)
Notifica				Partita					

Nella variazione sono stati soppressi i seguenti immobili:

- foglio 63 particella 7 - foglio 63 particella 8




Segue

Sono stati inoltre variati i seguenti immobili:

- foglio 63 particella 54 - foglio 63 particella 55 - foglio 63 particella 57 - foglio 63 particella 58

L'intestazione alla data della richiesta deriva dai seguenti atti:

Situazione degli intestati dal 06/06/2001

N.	DATI ANAGRAFICI		CODICE FISCALE		DIRITTI E ONERI REALI
1	AGRICOLA SPIRITO SANTO SAS DI PETREI CASTELLI GIULIO CON SEDE IN ROSETO DEGLI A con sede in ROSETO DEGLI ABRUZZI				fino al 04/07/2001
DATI DERIVANTI DA del 11/06/2001 n. 1660.1/2001 in atti dal 11/06/2001 (protocollo n. 48091) Registrazione:					

Situazione dell'immobile che ha originato il precedente dal 06/06/2001

N.	DATI IDENTIFICATIVI				DATI CLASSAMENTO				DATI DERIVANTI DA	
	Foglio	Particella	Sub	Porz	Qualità Classe	Superficie(m ²) ha are ca	Deduz	Reddito		
1	63	8		-	PASCOLO 5	9 63 81		Dominicale L. 57.829	Agrario L. 28.914	FRAZIONAMENTO del 06/06/2001 n. 43906.1/1999 in atti dal 06/06/2001 (protocollo n. 43906)
Notifica Partita										

Nella variazione sono stati soppressi i seguenti immobili:

- foglio 63 particella 2 - foglio 63 particella 3 - foglio 63 particella 4 - foglio 63 particella 5

Sono stati inoltre variati i seguenti immobili:

- foglio 63 particella 6 - foglio 63 particella 7 - foglio 63 particella 9 - foglio 63 particella 10 - foglio 63 particella 11 - foglio 63 particella 12 - foglio 63 particella 13 - foglio 63 particella 14 - foglio 63 particella 15 - foglio 63 particella 16 - foglio 63 particella 17

L'intestazione alla data della richiesta deriva dai seguenti atti:

Situazione degli intestati dal 27/05/1991

N.	DATI ANAGRAFICI		CODICE FISCALE		DIRITTI E ONERI REALI
1	AGRICOLA SPIRITO SANTO SAS DI PETREI CASTELLI GIULIO CON SEDE IN ROSETO DEGLI A con sede in ROSETO DEGLI ABRUZZI				fino al 11/06/2001
DATI DERIVANTI DA FRAZIONAMENTO del 06/06/2001 n. 43906.1/1999 in atti dal 06/06/2001 (protocollo n. 43906) Registrazione:					

Situazione dell'immobile che ha originato il precedente dal 27/05/1991

N.	DATI IDENTIFICATIVI				DATI CLASSAMENTO				DATI DERIVANTI DA	
	Foglio	Particella	Sub	Porz	Qualità Classe	Superficie(m ²) ha are ca	Deduz	Reddito		
1	63	3		-	PASCOLO 5	10 00 00		Dominicale L. 60.000	Agrario L. 30.000	FRAZIONAMENTO n. 31772/1981 in atti dal 27/05/1991 FRZ. DEL 03/06/1981
Notifica Partita 18908										

Sono stati inoltre variati i seguenti immobili:

- foglio 63 particella 2

L'intestazione alla data della richiesta deriva dai seguenti atti:



Ufficio Provinciale di Sassari - Territorio
Servizi Catastali

Visura storica per immobile

Situazione degli atti informatizzati dall'impianto meccanografico al 08/01/2016

Data: 08/01/2016 - Ora: 10.43.37

Fine

Visura n.: T86906 Pag: 2

Situazione degli intestati dal 22/06/1988

N.	DATI ANAGRAFICI		CODICE FISCALE		DIRITTI E ONERI REALI
1	AGRICOLA SPIRITO SANTO SAS DI PETREI CASTELLI GIULIO CON SEDE IN ROSETO DEGLI A con sede in ROSETO DEGLI ABRUZZI				fino al 06/06/2001
DATI DERIVANTI DA					
Frazionamento in atti dal 27/05/1991					

Situazione dell'immobile che ha originato il precedente dall'impianto meccanografico

N.	DATI IDENTIFICATIVI		DATI CLASSAMENTO				DATI DERIVANTI DA			
	Foglio	Particella	Sub	Porz	Qualità Classe	Superficie(m²) ha are ca		Deduz	Reddito	
1	63	2	.	PASCOLO	5	228 54 81		Dominicale L. 1.371.289	Agrario L. 685.644	Impianto meccanografico del 06/11/1985
Notifica				Partita		8828				

L'intestazione alla data della richiesta deriva dai seguenti atti:

Situazione degli intestati dall'impianto meccanografico

N.	DATI ANAGRAFICI		CODICE FISCALE		DIRITTI E ONERI REALI
1	AGRICOLA SPIRITO SANTO SAS DI PETREI CASTELLI GIULIO CON SEDE IN ROSETO DEGLI A con sede in ROSETO DEGLI ABRUZZI				fino al 06/06/2001
DATI DERIVANTI DA					
ISTRUMENTO (ATTO PUBBLICO) del 22/06/1988 Voltura n. 4007/1988 in atti dal 27/05/1991 Repertorio n.: 158717 Rogante: NOT. G. DI GIANVITO Sede: ROSETO DEGLI ABRUZZI Registrazione: UR Sede: GIULIANOVA n: 1160 del 11/07/1988 COSTITUZIONE DI SOCIETA'					

N.	DATI ANAGRAFICI		CODICE FISCALE		DIRITTI E ONERI REALI
1	PETREI CASTELLI Giulio nato a ROMA il 11/07/1935		PTRGL135L1H501H*		fino al 22/06/1988
DATI DERIVANTI DA					
Impianto meccanografico del 06/11/1985					

Unità immobiliari n. 1

Visura telematica esente per fini istituzionali

* Codice Fiscale Validato in Anagrafe Tributaria

Visura storica per immobile

Situazione degli atti informatizzati dall'impianto meccanografico al 08/01/2016

Dati della richiesta	Comune di OLBIA (Codice: G015A)
Catasto Terreni	Sezione di OLBIA (Provincia di SASSARI) Foglio: 63 Particella: 62

Area di enti urbani e promiscui dal 04/07/2001

N.	DATI IDENTIFICATIVI				DATI CLASSAMENTO				DATI DERIVANTI DA
	Foglio	Particella	Sub	Porz	Qualità Classe	Superficie(m²) ha are ca	Deduz	Reddito	
1	63	62	-	ENTE URBANO		01 00		Agrario	Tipo mappale del 04/07/2001 n. 1992.1/2001 in atti dal 04/07/2001 (protocollo n. 173260)
Notifica Partita I									
Annotazioni ST									

Nella variazione sono stati soppressi i seguenti immobili:

- foglio 63 particella 56

Sono stati inoltre variati i seguenti immobili:

- foglio 63 particella 59 - foglio 63 particella 60 - foglio 63 particella 61 - foglio 63 particella 63

L'intestazione alla data della richiesta deriva dai seguenti atti:

Situazione dell'immobile che ha originato il precedente dal 11/06/2001

N.	DATI IDENTIFICATIVI				DATI CLASSAMENTO				DATI DERIVANTI DA
	Foglio	Particella	Sub	Porz	Qualità Classe	Superficie(m²) ha are ca	Deduz	Reddito	
1	63	56	-	PASCOLO	5	9 61 44		Dominicale L. 57.686	Tipo mappale del 11/06/2001 n. 1660.1/2001 in atti dal 11/06/2001 (protocollo n. 48091)
Notifica Partita									

Nella variazione sono stati soppressi i seguenti immobili:

- foglio 63 particella 7 - foglio 63 particella 8



Sono stati inoltre variati i seguenti immobili:

- foglio 63 particella 54 - foglio 63 particella 55 - foglio 63 particella 57 - foglio 63 particella 58

L'intestazione alla data della richiesta deriva dai seguenti atti:

Situazione degli intestati dal 06/06/2001

N.		DATI ANAGRAFICI		CODICE FISCALE		DIRITTI E ONERI REALI	
1		AGRICOLA SPIRITO SANTO SAS DI PETREI CASTELLI GIULIO CON SEDE IN ROSETO DEGLI A con sede in ROSETO DEGLI ABRUZZI				fino al 04/07/2001	
DATI DERIVANTI DA del 11/06/2001 n. 1660.1/2001 in atti dal 11/06/2001 (protocollo n. 48091) Registrazione:							

Situazione dell'immobile che ha originato il precedente dal 06/06/2001

N.	DATI IDENTIFICATIVI				DATI CLASSAMENTO				DATI DERIVANTI DA				
	Foglio	Particella	Sub	Porz	Qualità Classe	Superficie(m²)		Deduz		Reddito			
1	63	8		-	PASCOLO	5	9	63	81	ha are ca	Dominicale L. 57.829	Agrario L. 28.914	FRAZIONAMENTO del 06/06/2001 n. 43906.1/1999 in atti dal 06/06/2001 (protocollo n. 43906)
Notifica Partita													

Nella variazione sono stati soppressi i seguenti immobili:

- foglio 63 particella 2 - foglio 63 particella 3 - foglio 63 particella 4 - foglio 63 particella 5

Sono stati inoltre variati i seguenti immobili:

- foglio 63 particella 6 - foglio 63 particella 7 - foglio 63 particella 9 - foglio 63 particella 10 - foglio 63 particella 11 - foglio 63 particella 12 - foglio 63 particella 13 - foglio 63 particella 14 - foglio 63 particella 15 - foglio 63 particella 16 - foglio 63 particella 17

L'intestazione alla data della richiesta deriva dai seguenti atti:

Situazione degli intestati dal 27/05/1991

N.		DATI ANAGRAFICI		CODICE FISCALE		DIRITTI E ONERI REALI	
1		AGRICOLA SPIRITO SANTO SAS DI PETREI CASTELLI GIULIO CON SEDE IN ROSETO DEGLI A con sede in ROSETO DEGLI ABRUZZI				fino al 11/06/2001	
DATI DERIVANTI DA FRAZIONAMENTO del 06/06/2001 n. 43906.1/1999 in atti dal 06/06/2001 (protocollo n. 43906) Registrazione:							

Situazione dell'immobile che ha originato il precedente dal 27/05/1991

N.	DATI IDENTIFICATIVI				DATI CLASSAMENTO				DATI DERIVANTI DA				
	Foglio	Particella	Sub	Porz	Qualità Classe	Superficie(m²)		Deduz		Reddito			
1	63	3		-	PASCOLO	5	10	00	00	ha are ca	Dominicale L. 60.000	Agrario L. 30.000	FRAZIONAMENTO n. 31772/1981 in atti dal 27/05/1991 PRZ. DEL 03/06/1981
Notifica Partita													

Sono stati inoltre variati i seguenti immobili:

- foglio 63 particella 2

L'intestazione alla data della richiesta deriva dai seguenti atti:

Visura storica per immobile

Situazione degli atti informatizzati dall'impianto meccanografico al 08/01/2016

Situazione degli intestati dal 22/06/1988

N.	DATI ANAGRAFICI				CODICE FISCALE	DIRITTI E ONERI REALI
1	AGRICOLA SPIRITO SANTO SAS DI PETREI CASTELLI GIULIO CON SEDE IN ROSETO DEGLI A con sede in ROSETO DEGLI ABRUZZI					fino al 06/06/2001
DATI DERIVANTI DA						
Frazionamento in atti dal 27/05/1991						

Situazione dell'immobile che ha originato il precedente dall'impianto meccanografico

N.	DATI IDENTIFICATIVI				DATI CLASSAMENTO			DATI DERIVANTI DA				
	Foglio	Particella	Sub	Porz	Qualità Classe	Superficie(m²)	Deduz		Reddito			
1	63	2			PASCOLO	5	228	54	81	Dominicale L. 1.371.289	Agrario L. 685.644	Impianto meccanografico del 06/11/1985
Notifica							Partita	8828				


L'intestazione alla data della richiesta deriva dai seguenti atti:

Situazione degli intestati dall'impianto meccanografico

N.	DATI ANAGRAFICI				CODICE FISCALE	DIRITTI E ONERI REALI
1	AGRICOLA SPIRITO SANTO SAS DI PETREI CASTELLI GIULIO CON SEDE IN ROSETO DEGLI A con sede in ROSETO DEGLI ABRUZZI					fino al 06/06/2001
DATI DERIVANTI DA						
ISTRUMENTO (ATTO PUBBLICO) del 22/06/1988 Voltura n. 4007/1988 in atti dal 27/05/1991 Repertorio n.: 158717 Rogante: NOT. G. DI GIANVITO Sede: ROSETO DEGLI ABRUZZI Registrazione: UR Sede: GIULIANOVA n. 1160 del 11/07/1988 COSTITUZIONE DI SOCIETA'						

N.	DATI ANAGRAFICI				CODICE FISCALE	DIRITTI E ONERI REALI
1	PETREI CASTELLI Giulio nato a ROMA il 11/07/1935				PTRGLI35L1H50IH*	fino al 22/06/1988
DATI DERIVANTI DA						
Impianto meccanografico del 06/11/1985						

Unità immobiliari n. 1



Visura telematica esente per fini istituzionali

* Codice Fiscale Validato in Anagrafe Tributaria

Visura storica per immobile

Situazione degli atti informatizzati dall'impianto meccanografico al 08/01/2016

Dati della richiesta	Comune di OLBIA (Codice: G015A)	
	Sezione di OLBIA (Provincia di SASSARI)	
Catasto Terreni	Foglio: 63 Particella: 63	

Area di enti urbani e promiscui dal 04/07/2001

N.	DATI IDENTIFICATIVI			DATI CLASSAMENTO				DATI DERIVANTI DA	
	Foglio	Particella	Sub	Porz	Qualità Classe	Superficie(m²) ha are ca	Deduz		Reddito
1	63	63		-	ENTE URBANO	30 52		Dominicale Agrario	Tipo mappale del 04/07/2001 n. 1992.1/2001 in atti dal 04/07/2001 (protocollo n. 173260)
Notifica				Partita		I			
Annotazioni				SF					

Nella variazione sono stati soppressi i seguenti immobili:

- foglio 63 particella 56

Sono stati inoltre variati i seguenti immobili:

- foglio 63 particella 59 - foglio 63 particella 60 - foglio 63 particella 61 - foglio 63 particella 62

L'intestazione alla data della richiesta deriva dai seguenti atti:

Situazione dell'immobile che ha originato il precedente dal 11/06/2001

N.	DATI IDENTIFICATIVI			DATI CLASSAMENTO				DATI DERIVANTI DA	
	Foglio	Particella	Sub	Porz	Qualità Classe	Superficie(m²) ha are ca	Deduz		Reddito
1	63	56		-	PASCOLO	9 61 44		Dominicale L. 57.686 Agrario L. 28.843	Tipo mappale del 11/06/2001 n. 1660.1/2001 in atti dal 11/06/2001 (protocollo n. 48091)
Notifica				Partita					

Nella variazione sono stati soppressi i seguenti immobili:

- foglio 63 particella 7 - foglio 63 particella 8



Sono stati inoltre variati i seguenti immobili:

- foglio 63 particella 54 - foglio 63 particella 55 - foglio 63 particella 57 - foglio 63 particella 58

L'intestazione alla data della richiesta deriva dai seguenti atti:

Situazione degli intestati dal 06/06/2001

N.	DATI ANAGRAFICI		CODICE FISCALE		DIRITTI E ONERI REALI	
1	AGRICOLA SPIRITO SANTO SAS DI PETREI CASTELLI GIULIO CON SEDE IN ROSETO DEGLI A con sede in ROSETO DEGLI ABRUZZI				fino al 04/07/2001	
DATI DERIVANTI DA del 11/06/2001 n. 1660.1/2001 in atti dal 11/06/2001 (protocollo n. 48091) Registrazione:						

Situazione dell'immobile che ha originato il precedente dal 06/06/2001

N.	DATI IDENTIFICATIVI				DATI CLASSAMENTO				DATI DERIVANTI DA	
	Foglio	Particella	Sub	Porz	Qualità Classe	Superficie(m²) ha are ca	Deduz	Reddito		
1	63	8		-	PASCOLO 5	9 63 81		Dominicale L. 57.829	Agrario L. 28.914	FRAZIONAMENTO del 06/06/2001 n. 43906.1/1999 in atti dal 06/06/2001 (protocollo n. 43906)
Notifica Partita										

Nella variazione sono stati soppressi i seguenti immobili:

- foglio 63 particella 2 - foglio 63 particella 3 - foglio 63 particella 4 - foglio 63 particella 5

Sono stati inoltre variati i seguenti immobili:

- foglio 63 particella 6 - foglio 63 particella 7 - foglio 63 particella 9 - foglio 63 particella 10 - foglio 63 particella 11 - foglio 63 particella 12 - foglio 63 particella 13 - foglio 63 particella 14 - foglio 63 particella 15 - foglio 63 particella 16 - foglio 63 particella 17

L'intestazione alla data della richiesta deriva dai seguenti atti:

Situazione degli intestati dal 27/05/1991

N.	DATI ANAGRAFICI		CODICE FISCALE		DIRITTI E ONERI REALI	
1	AGRICOLA SPIRITO SANTO SAS DI PETREI CASTELLI GIULIO CON SEDE IN ROSETO DEGLI A con sede in ROSETO DEGLI ABRUZZI				fino al 11/06/2001	
DATI DERIVANTI DA FRAZIONAMENTO del 06/06/2001 n. 43906.1/1999 in atti dal 06/06/2001 (protocollo n. 43906) Registrazione:						

Situazione dell'immobile che ha originato il precedente dal 27/05/1991

N.	DATI IDENTIFICATIVI				DATI CLASSAMENTO				DATI DERIVANTI DA	
	Foglio	Particella	Sub	Porz	Qualità Classe	Superficie(m²) ha are ca	Deduz	Reddito		
1	63	3		-	PASCOLO 5	10 00 00		Dominicale L. 60.000	Agrario L. 30.000	FRAZIONAMENTO n. 31772/1981 in atti dal 27/05/1991 FRZ. DEL 03/06/1981
Notifica Partita 18908										

Sono stati inoltre variati i seguenti immobili:

- foglio 63 particella 2

L'intestazione alla data della richiesta deriva dai seguenti atti:



Ufficio Provinciale di Sassari - Territorio
Servizi Catastali

Visura storica per immobile

Situazione degli atti informatizzati dall'impianto meccanografico al 08/01/2016

Data: 08/01/2016 - Ora: 10.45.30

Fine

Visura n.: T87970 Pag: 2

Situazione degli intestati dal 22/06/1988

N.	DATI ANAGRAFICI	CODICE FISCALE	DIRITTI E ONERI REALI
1	AGRICOLA SPIRITO SANTO SAS DI PETREI CASTELLI GIULIO CON SEDE IN ROSETO DEGLI A con sede in ROSETO DEGLI ABRUZZI		fino al 06/06/2001
DATI DERIVANTI DA			
Frazionamento in atti dal 27/05/1991			

Situazione dell'immobile che ha originato il precedente dall'impianto meccanografico

N.	DATI IDENTIFICATIVI				DATI CLASSAMENTO				DATI DERIVANTI DA		
	Foglio	Particella	Sub	Porz	Qualità Classe	Superficie(m²) ha are ca	Deduz	Reddito			
1	63	2	-	PASCOLO	5	228 54 81		Dominicale L. 1.371.289	Agrario L. 685.644	Impianto meccanografico del 06/11/1985	
Notifica				Partita				8828			

L'intestazione alla data della richiesta deriva dai seguenti atti:

Situazione degli intestati dall'impianto meccanografico

N.	DATI ANAGRAFICI	CODICE FISCALE	DIRITTI E ONERI REALI
1	AGRICOLA SPIRITO SANTO SAS DI PETREI CASTELLI GIULIO CON SEDE IN ROSETO DEGLI A con sede in ROSETO DEGLI ABRUZZI		fino al 06/06/2001
DATI DERIVANTI DA			
ISTRUMENTO (ATTO PUBBLICO) del 22/06/1988 Voltura n. 4007/1988 in atti dal 27/05/1991 Repertorio n.: 158717 Rogante: NOT. G. DI GIANVITO Sede: ROSETO DEGLI ABRUZZI Registrazione: UR Sede: GIULIANOVA n: 1160 del 11/07/1988 COSTITUZIONE DI SOCIETA'			

Situazione degli intestati dall'impianto meccanografico

N.	DATI ANAGRAFICI	CODICE FISCALE	DIRITTI E ONERI REALI
1	PETREI CASTELLI Giulio nato a ROMA il 11/07/1935	PTRGLB5L1H501H*	fino al 22/06/1988
DATI DERIVANTI DA			
Impianto meccanografico del 06/11/1985			

Unità immobiliari n. 1

Visura telematica esente per fini istituzionali

* Codice Fiscale Validato in Anagrafe Tributaria

Visura storica per immobile

Data: 08/01/2016 - Ora: 12.43.25

Segue

Visura n.: T152667 Pag: 1

Situazione degli atti informatizzati dall'impianto meccanografico al 08/01/2016

Dati della richiesta	Comune di OLBIA (Codice: G015A) Sezione di OLBIA (Provincia di SASSARI) Foglio: 63 Particella: 131	
Catasto Terreni		
INTESTATO		
1	AGRICOLA SPIRITO SANTO SAS DI PETREI CASTELLI GIULIO CON SEDE IN ROSETO DEGLI A con sede in ROSETO DEGLI ABRUZZI	(1) Proprietà per 1000/1000

Situazione dell'Immobile dal 31/10/2012

N.	DATI IDENTIFICATIVI				DATI CLASSAMENTO				DATI DERIVANTI DA	
	Foglio	Particella	Sub	Porz	Qualità Classe	Superficie(m²) ha are ca	Deduz	Reddito		
1	63	131			PASCOLO 5	8 49 86		Dominicale Euro 26,33	Agario Euro 13,17	Tipo mappale del 31/10/2012 n. 231999.1/2012 in atti dal 31/10/2012 (protocollo n. SS0231999) presentato il 31/10/2012 PER NUOVA COSTRUZIONE
Notifica					Partita					

Nella variazione sono stati soppressi i seguenti immobili:

- foglio 63 particella 59

Sono stati inoltre variati i seguenti immobili:

- foglio 63 particella 132 - foglio 63 particella 133

L'intestazione alla data della richiesta deriva dai seguenti atti:

Situazione degli intestati dal 31/10/2012

N.	DATI ANAGRAFICI	CODICE FISCALE	DIRITTI E ONERI REALI
1	AGRICOLA SPIRITO SANTO SAS DI PETREI CASTELLI GIULIO CON SEDE IN ROSETO DEGLI A con sede in ROSETO DEGLI ABRUZZI		(1) Proprietà per 1000/1000
DATI DERIVANTI DA		del 31/10/2012 n. 231999.1/2012 in atti dal 31/10/2012 (protocollo n. SS0231999) Registrazione: presentato il 31/10/2012 PER NUOVA COSTRUZIONE	






Ufficio Provinciale di Sassari - Territorio
Servizi Catastali

Data: 08/01/2016 - Ora: 12.43.25

Segue

Visura storica per immobile

Visura n.: T152667 Pag: 2

Situazione degli atti informatizzati dall'impianto meccanografico al 08/01/2016

Situazione dell'immobile che ha originato il precedente dal 04/07/2001

N.	DATI IDENTIFICATIVI				DATI CLASSAMENTO				DATI DERIVANTI DA	
	Foglio	Particella	Sub	Porz	Qualità Classe	Superficie(m²) ha are ca	Deduz	Reddito		
1	63	59	-	PASCOLO	5	9 01 85		Dominicale Euro 27,95 L. 54.111	Agrario Euro 13,97 L. 27.056	Tipo mappale del 04/07/2001 n. 1992.1/2001 in atti dal 04/07/2001 (protocollo n. 173260)
Notifica Annotazioni ST										

Nella variazione sono stati soppressi i seguenti immobili:

- foglio 63 particella 56

Sono stati inoltre variati i seguenti immobili:

- foglio 63 particella 60 - foglio 63 particella 61 - foglio 63 particella 62 - foglio 63 particella 63

L'intestazione alla data della richiesta deriva dai seguenti atti:

Situazione degli intestati dal 04/07/2001

N.	DATI ANAGRAFICI		CODICE FISCALE	DIRITTI E ONERI REALI
	AGRICOLA SPIRITO SANTO SAS DI PETREI CASTELLI GIULIO CON SEDE IN ROSETO DEGLI A con sede in ROSETO DEGLI ABRUZZI			
DATI DERIVANTI DA del 04/07/2001 n. 1992.1/2001 in atti dal 04/07/2001 (protocollo n. 173260) Registrazione:				

Situazione dell'immobile che ha originato il precedente dal 11/06/2001

N.	DATI IDENTIFICATIVI				DATI CLASSAMENTO				DATI DERIVANTI DA	
	Foglio	Particella	Sub	Porz	Qualità Classe	Superficie(m²) ha are ca	Deduz	Reddito		
1	63	56	-	PASCOLO	5	9 61 44		Dominicale L. 57.686	Agrario L. 28.843	Tipo mappale del 11/06/2001 n. 1660.1/2001 in atti dal 11/06/2001 (protocollo n. 48091)
Notifica Annotazioni Partita										

Nella variazione sono stati soppressi i seguenti immobili:

- foglio 63 particella 7 - foglio 63 particella 8

Sono stati inoltre variati i seguenti immobili:

- foglio 63 particella 54 - foglio 63 particella 55 - foglio 63 particella 57 - foglio 63 particella 58

L'intestazione alla data della richiesta deriva dai seguenti atti:



Ufficio Provinciale di Sassari - Territorio
Servizi Catastali

Visura storica per immobile

Data: 08/01/2016 - Ora: 12.43.25

Segue

Visura n.: T152667 Pag: 3

Situazione degli atti informatizzati dall'impianto meccanografico al 08/01/2016

Situazione degli intestati dal 11/06/2001

N.	DATI ANAGRAFICI				CODICE FISCALE		DIRITTI E ONERI REALI	
1	AGRICOLA SPIRITO SANTO SAS DI PETREI CASTELLI GIULIO CON SEDE IN ROSETO DEGLI A con sede in ROSETO DEGLI ABRUZZI				fino al 04/07/2001			
DATI DERIVANTI DA								
del 11/06/2001 n. 1660.1/2001 in atti dal 11/06/2001 (protocollo n. 48091) Registrazione:								

Situazione dell'immobile che ha originato il precedente dal 06/06/2001

N.	DATI IDENTIFICATIVI				DATI CLASSAMENTO				DATI DERIVANTI DA			
	Foglio	Particella	Sub	Porz	Qualità Classe	Superficie(m²)	Deduz	Reddito				
1	63	8	-	-	PASCOLO	5	9	63	81	Dominicale L. 57.829	Agrario L. 28.914	FRAZIONAMENTO del 06/06/2001 n. 43906.1/1999 in atti dal 06/06/2001 (protocollo n. 43906)
Notifica												
Partita												

Nella variazione sono stati soppressi i seguenti immobili:

- foglio 63 particella 2 - foglio 63 particella 3 - foglio 63 particella 4 - foglio 63 particella 5

Sono stati inoltre variati i seguenti immobili:

- foglio 63 particella 6 - foglio 63 particella 7 - foglio 63 particella 9 - foglio 63 particella 10 - foglio 63 particella 11 - foglio 63 particella 12 - foglio 63 particella 13 - foglio 63 particella 14 - foglio 63 particella 15 - foglio 63 particella 16 - foglio 63 particella 17

L'intestazione alla data della richiesta deriva dai seguenti atti:

Situazione degli intestati dal 06/06/2001

N.	DATI ANAGRAFICI				CODICE FISCALE		DIRITTI E ONERI REALI	
1	AGRICOLA SPIRITO SANTO SAS DI PETREI CASTELLI GIULIO CON SEDE IN ROSETO DEGLI A con sede in ROSETO DEGLI ABRUZZI				fino al 11/06/2001			
DATI DERIVANTI DA								
FRAZIONAMENTO del 06/06/2001 n. 43906.1/1999 in atti dal 06/06/2001 (protocollo n. 43906) Registrazione:								

Situazione dell'immobile che ha originato il precedente dal 27/05/1991

N.	DATI IDENTIFICATIVI				DATI CLASSAMENTO				DATI DERIVANTI DA			
	Foglio	Particella	Sub	Porz	Qualità Classe	Superficie(m²)	Deduz	Reddito				
1	63	3	-	-	PASCOLO	5	10	00	00	Dominicale L. 60.000	Agrario L. 30.000	FRAZIONAMENTO n. 31772/1981 in atti dal 27/05/1991 FRZ. DEL 03/06/1981

Visura storica per immobile

Visura n.: T152667 Pag: 4

Situazione degli atti informatizzati dall'impianto meccanografico al 08/01/2016

Notifica	Partita	18908
----------	---------	-------

Sono stati inoltre variati i seguenti immobili:
- foglio 63 particella 2

L'intestazione alla data della richiesta deriva dai seguenti atti:

Situazione degli intestati dal 27/05/1991

N.	DATI ANAGRAFICI		CODICE FISCALE	DIRITTI E ONERI REALI
1	AGRICOLA SPIRITO SANTO SAS DI PETREI CASTELLI GIULIO CON SEDE IN ROSETO DEGLI A con sede in ROSETO DEGLI ABRUZZI			fino al 06/06/2001
DATI DERIVANTI DA				
Frazionamento in atti dal 27/05/1991				

Situazione dell'immobile che ha originato il precedente dall'impianto meccanografico

N.	DATI IDENTIFICATIVI				DATI CLASSAMENTO			DATI DERIVANTI DA			
	Foglio	Particella	Sub	Porz	Qualità Classe	Superficie(m²) ha are ca	Deduz		Reddito		
1	63	2			PASCOLO	5	228 54 81		Dominicale L. 1.371.289	Agrario L. 685.644	Impianto meccanografico del 06/11/1985
Notifica					Partita			8828			

L'intestazione alla data della richiesta deriva dai seguenti atti:


Situazione degli intestati dal 22/06/1988

N.	DATI ANAGRAFICI		CODICE FISCALE	DIRITTI E ONERI REALI
1	AGRICOLA SPIRITO SANTO SAS DI PETREI CASTELLI GIULIO CON SEDE IN ROSETO DEGLI A con sede in ROSETO DEGLI ABRUZZI			fino al 06/06/2001
DATI DERIVANTI DA				
ISTRUMENTO (ATTO PUBBLICO) del 22/06/1988 Voltura n. 4007/1988 in atti dal 27/05/1991 Repertorio n.: 158717 Rogante: NOT. G. DI GIANVITO Sede: ROSETO DEGLI ABRUZZI Registrazione: UR Sede: GIULIANOVA n. 1160 del 11/07/1988 COSTITUZIONE DI SOCIETA'				

Situazione degli intestati dall'impianto meccanografico

N.	DATI ANAGRAFICI		CODICE FISCALE	DIRITTI E ONERI REALI
1	PETREI CASTELLI Giulio nato a ROMA il 11/07/1935			fino al 22/06/1988
DATI DERIVANTI DA				
Impianto meccanografico del 06/11/1985				

Unità immobiliari n. 1






Ufficio Provinciale di Sassari - Territorio
Servizi Catastali

Data: 08/01/2016 - Ora: 12.43.26

Fine

Visura n.: T152667 Pag: 5

Visura storica per immobile

Situazione degli atti informatizzati dall'impianto meccanografico al 08/01/2016

Visura telematica esente per fini istituzionali

* Codice Fiscale Validato in Anagrafe Tributaria

Visura storica per immobile

Situazione degli atti informatizzati dall'impianto meccanografico al 08/01/2016

Dati della richiesta	Comune di OLBIA (Codice: G015A)	
Catasto Terreni	Sezione di OLBIA (Provincia di SASSARI)	
	Foglio: 63 Particella: 132	

Area di enti urbani e promiscui dal 31/10/2012

N.	DATI IDENTIFICATIVI			DATI CLASSAMENTO				DATI DERIVANTI DA	
	Foglio	Particella	Sub	Porz	Qualità Classe	Superficie(m²) ha are ca	Deduz		Reddito
1	63	132	-	-	ENTE URBANO	15 09		Agrario	Tipo mappale del 31/10/2012 n. 231999.1/2012 in atti dal 31/10/2012 (protocollo n. SS0231999) presentato il 31/10/2012 PER NUOVA COSTRUZIONE
Notifica				Partita		1			

Nella variazione sono stati soppressi i seguenti immobili:

- foglio 63 particella 59

Sono stati inoltre variati i seguenti immobili:

- foglio 63 particella 131 - foglio 63 particella 133

L'intestazione alla data della richiesta deriva dai seguenti atti:

Situazione dell'immobile che ha originato il precedente dal 04/07/2001

N.	DATI IDENTIFICATIVI			DATI CLASSAMENTO				DATI DERIVANTI DA	
	Foglio	Particella	Sub	Porz	Qualità Classe	Superficie(m²) ha are ca	Deduz		Reddito
1	63	59	-	-	PASCOLO	9 01 85		Dominicale Euro 27,95 L. 54.111	Tipo mappale del 04/07/2001 n. 1992.1/2001 in atti dal 04/07/2001 (protocollo n. 173260)
Notifica				Partita					
Annotazioni				SR					

Nella variazione sono stati soppressi i seguenti immobili:

- foglio 63 particella 56



Sono stati inoltre variati i seguenti immobili:

- foglio 63 particella 60 - foglio 63 particella 61 - foglio 63 particella 62 - foglio 63 particella 63

L'instestazione alla data della richiesta deriva dai seguenti atti:

Situazione degli intestati dal 11/06/2001

N.	DATI ANAGRAFICI		CODICE FISCALE		DIRITTI E ONERI REALI	
1	AGRICOLA SPIRITO SANTO SAS DI PETREI CASTELLI GIULIO CON SEDE IN ROSETO DEGLI A con sede in ROSETO DEGLI ABRUZZI				(1) Proprietà per 1000/1000 fino al 31/10/2012	
DATI DERIVANTI DA del 04/07/2001 n. 1992.1/2001 in atti dal 04/07/2001 (protocollo n. 173260) Registrazione:						

Situazione dell'immobile che ha originato il precedente dal 11/06/2001

N.	DATI IDENTIFICATIVI				DATI CLASSAMENTO				DATI DERIVANTI DA	
	Foglio	Particella	Sub	Porz	Qualità Classe	Superficie(m²) ha are ca	Deduz	Reddito		
1	63	56	-	PASCOLO	5	9 61 44		Dominicale L. 57.686	Agrario L. 28.843	Tipo mappale del 11/06/2001 n. 1660.1/2001 in atti dal 11/06/2001 (protocollo n. 48091)
Notifica Partita										

Nella variazione sono stati soppressi i seguenti immobili:

- foglio 63 particella 7 - foglio 63 particella 8

Sono stati inoltre variati i seguenti immobili:

- foglio 63 particella 54 - foglio 63 particella 55 - foglio 63 particella 57 - foglio 63 particella 58

L'instestazione alla data della richiesta deriva dai seguenti atti:

Situazione degli intestati dal 06/06/2001

N.	DATI ANAGRAFICI		CODICE FISCALE		DIRITTI E ONERI REALI	
1	AGRICOLA SPIRITO SANTO SAS DI PETREI CASTELLI GIULIO CON SEDE IN ROSETO DEGLI A con sede in ROSETO DEGLI ABRUZZI				fino al 04/07/2001	
DATI DERIVANTI DA del 11/06/2001 n. 1660.1/2001 in atti dal 11/06/2001 (protocollo n. 48091) Registrazione:						

Situazione dell'immobile che ha originato il precedente dal 06/06/2001

N.	DATI IDENTIFICATIVI				DATI CLASSAMENTO				DATI DERIVANTI DA	
	Foglio	Particella	Sub	Porz	Qualità Classe	Superficie(m²) ha are ca	Deduz	Reddito		
1	63	8	-	PASCOLO	5	9 63 81		Dominicale L. 57.829	Agrario L. 28.914	FRAZIONAMENTO del 06/06/2001 n. 43906.1/1999 in atti dal 06/06/2001 (protocollo n. 43906)
Notifica Partita										

Nella variazione sono stati soppressi i seguenti immobili:

- foglio 63 particella 2 - foglio 63 particella 3 - foglio 63 particella 4 - foglio 63 particella 5

Sono stati inoltre variati i seguenti immobili:

- foglio 63 particella 6 - foglio 63 particella 7 - foglio 63 particella 9 - foglio 63 particella 10 - foglio 63 particella 11 - foglio 63 particella 12 - foglio 63 particella 13 - foglio 63 particella 14 - foglio 63 particella 15 - foglio 63 particella 16 - foglio 63 particella 17

L'instestazione alla data della richiesta deriva dai seguenti atti:



Ufficio Provinciale di Sassari - Territorio
Servizi Catastali

Visura storica per immobile

Situazione degli atti informatizzati dall'impianto meccanografico al 08/01/2016

Data: 08/01/2016 - Ora: 12.45.26

Segue

Visura n.: T153625 Pag: 2

Situazione degli intestati dal 27/05/1991

N.	DATI ANAGRAFICI				CODICE FISCALE	DIRITTI E ONERI REALI
1	AGRICOLA SPIRITO SANTO SAS DI PETREI CASTELLI GIULIO CON SEDE IN ROSETO DEGLI A con sede in ROSETO DEGLI ABRUZZI					fino al 11/06/2001
DATI DERIVANTI DA						
FRAZIONAMENTO del 06/06/2001 n. 43906.1/1999 in atti dal 06/06/2001 (protocollo n. 43906) Registrazione:						

Situazione dell'immobile che ha originato il precedente dal 27/05/1991

N.	DATI IDENTIFICATIVI				DATI CLASSAMENTO				DATI DERIVANTI DA		
	Foglio	Particella	Sub	Porz	Qualità Classe	Superficie(m²) ha are ca	Deduz	Reddito			
1	63	3		-	PASCOLO	5	10 00 00	Dominicale L. 60.000	Agrario L. 30.000	FRAZIONAMENTO n. 31772/1981 in atti dal 27/05/1991 FRZ. DEL 03/06/1981	
Notifica							Partita	18908			

Sono stati inoltre variati i seguenti immobili:

- foglio 63 particella 2

L'intestazione alla data della richiesta deriva dai seguenti atti:

Situazione degli intestati dal 22/06/1988

N.	DATI ANAGRAFICI				CODICE FISCALE	DIRITTI E ONERI REALI
1	AGRICOLA SPIRITO SANTO SAS DI PETREI CASTELLI GIULIO CON SEDE IN ROSETO DEGLI A con sede in ROSETO DEGLI ABRUZZI					fino al 06/06/2001
DATI DERIVANTI DA						
Frazionamento in atti dal 27/05/1991						

Situazione dell'immobile che ha originato il precedente dall'impianto meccanografico

N.	DATI IDENTIFICATIVI				DATI CLASSAMENTO				DATI DERIVANTI DA		
	Foglio	Particella	Sub	Porz	Qualità Classe	Superficie(m²) ha are ca	Deduz	Reddito			
1	63	2		-	PASCOLO	5	228 54 81	Dominicale L. 1.371.289	Agrario L. 685.644	Impianto meccanografico del 06/11/1985	
Notifica							Partita	8828			

L'intestazione alla data della richiesta deriva dai seguenti atti:



Ufficio Provinciale di Sassari - Territorio
Servizi Catastali

Visura storica per immobile

Data: 08/01/2016 - Ora: 12.45.26 Fine

Visura n.: T153625 Pag: 3

Situazione degli atti informatizzati dall'impianto meccanografico al 08/01/2016

Situazione degli intestati dall'impianto meccanografico

N.	DATI ANAGRAFICI	CODICE FISCALE	DIRITTI E ONERI REALI
1	AGRICOLA SPIRITO SANTO SAS DI PETREI CASTELLI GIULIO CON SEDE IN ROSETO DEGLI A con sede in ROSETO DEGLI ABRUZZI		fino al 06/06/2001
DATI DERIVANTI DA			
	ISTRUMENTO (ATTO PUBBLICO) del 22/06/1988 Voltura n. 4007/1988 in atti dal 27/05/1991 Repertorio n.: 158717 Rogante: NOT. G. DI GIANVITO Sede: ROSETO DEGLI ABRUZZI Registrazione: UR Sede: GIULIANOVA n. 1160 del 11/07/1988 COSTITUZIONE DI SOCIETA'		

N.	DATI ANAGRAFICI	CODICE FISCALE	DIRITTI E ONERI REALI
1	PETREI CASTELLI Giulio nato a ROMA il 11/07/1935	PTRGL135L11H501H*	fino al 22/06/1988
DATI DERIVANTI DA			
	Impianto meccanografico del 06/11/1985		

Unità immobiliari n. 1

Visura telematica esente per fini istituzionali

* Codice Fiscale Validato in Anagrafe Tributaria

Visura storica per immobile

Visura n.: T154031 Pag: 1

Situazione degli atti informatizzati dall'impianto meccanografico al 08/01/2016

Dati della richiesta	Comune di OLBIA (Codice: G015A)	
Catasto Terreni	Sezione di OLBIA (Provincia di SASSARI) Foglio: 63 Particella: 133	

Area di enti urbani e promiscui dal 31/10/2012

N.	DATI IDENTIFICATIVI			DATI CLASSAMENTO				DATI DERIVANTI DA	
	Foglio	Particella	Sub	Porz	Qualità Classe	Superficie(m²) ha are ca	Deduz		Reddito
1	63	133		.	ENTE URBANO	36 90		Dominicale Agrario	Tipo mappale del 31/10/2012 n. 231999.1/2012 in atti dal 31/10/2012 (protocollo n. SS0231999) presentato il 31/10/2012 PER NUOVA COSTRUZIONE
Notifica				Partita		I			

Nella variazione sono stati soppressi i seguenti immobili:

- foglio 63 particella 59

Sono stati inoltre variati i seguenti immobili:

- foglio 63 particella 131 - foglio 63 particella 132

L'intestazione alla data della richiesta deriva dai seguenti atti:

Situazione dell'immobile che ha originato il precedente dal 04/07/2001

N.	DATI IDENTIFICATIVI			DATI CLASSAMENTO				DATI DERIVANTI DA	
	Foglio	Particella	Sub	Porz	Qualità Classe	Superficie(m²) ha are ca	Deduz		Reddito
1	63	59		.	PASCOLO	9 01 85		Dominicale Euro 27,95 L. 54.111	Tipo mappale del 04/07/2001 n. 1992.1/2001 in atti dal 04/07/2001 (protocollo n. 173260)
Notifica				Partita					
Annotazioni				SR					

Nella variazione sono stati soppressi i seguenti immobili:

- foglio 63 particella 56




Sono stati inoltre variati i seguenti immobili:

- foglio 63 particella 60 - foglio 63 particella 61 - foglio 63 particella 62 - foglio 63 particella 63

L'intestazione alla data della richiesta deriva dai seguenti atti:

Situazione degli intestati dal 11/06/2001

N.	DATI ANAGRAFICI		CODICE FISCALE		DIRITTI E ONERI REALI
1	AGRICOLA SPIRITO SANTO SAS DI PETREI CASTELLI GIULIO CON SEDE IN ROSETO DEGLI A con sede in ROSETO DEGLI ABRUZZI				(1) Proprietà per 1000/1000 fino al 31/10/2012
DATI DERIVANTI DA del 04/07/2001 n. 1992.1/2001 in atti dal 04/07/2001 (protocollo n. 173260) Registrazione:					

Situazione dell'immobile che ha originato il precedente dal 11/06/2001

N.	DATI IDENTIFICATIVI			DATI CLASSAMENTO				DATI DERIVANTI DA				
	Foglio	Particella	Sub	Porz	Qualità Classe	Superficie(m²) ha are ca	Deduz		Reddito			
1	63	56	-	-	PASCOLO	5	9	61	44	Dominicale L. 57.686	Agrario L. 28.843	Tipo mappale del 11/06/2001 n. 1660.1/2001 in atti dal 11/06/2001 (protocollo n. 48091)
Notifica Partita												

Nella variazione sono stati soppressi i seguenti immobili:

- foglio 63 particella 7 - foglio 63 particella 8

Sono stati inoltre variati i seguenti immobili:

- foglio 63 particella 54 - foglio 63 particella 55 - foglio 63 particella 57 - foglio 63 particella 58

L'intestazione alla data della richiesta deriva dai seguenti atti:

Situazione degli intestati dal 06/06/2001

N.	DATI ANAGRAFICI		CODICE FISCALE		DIRITTI E ONERI REALI
1	AGRICOLA SPIRITO SANTO SAS DI PETREI CASTELLI GIULIO CON SEDE IN ROSETO DEGLI A con sede in ROSETO DEGLI ABRUZZI				fino al 04/07/2001
DATI DERIVANTI DA del 11/06/2001 n. 1660.1/2001 in atti dal 11/06/2001 (protocollo n. 48091) Registrazione:					

Situazione dell'immobile che ha originato il precedente dal 06/06/2001

N.	DATI IDENTIFICATIVI			DATI CLASSAMENTO				DATI DERIVANTI DA				
	Foglio	Particella	Sub	Porz	Qualità Classe	Superficie(m²) ha are ca	Deduz		Reddito			
1	63	8	-	-	PASCOLO	5	9	63	81	Dominicale L. 57.829	Agrario L. 28.914	FRAZIONAMENTO del 06/06/2001 n. 43906.1/1999 in atti dal 06/06/2001 (protocollo n. 43906)
Notifica Partita												

Nella variazione sono stati soppressi i seguenti immobili:

- foglio 63 particella 2 - foglio 63 particella 3 - foglio 63 particella 4 - foglio 63 particella 5

Sono stati inoltre variati i seguenti immobili:

- foglio 63 particella 6 - foglio 63 particella 7 - foglio 63 particella 9 - foglio 63 particella 10 - foglio 63 particella 11 - foglio 63 particella 12 - foglio 63 particella 13 - foglio 63 particella 14 - foglio 63 particella 15 - foglio 63 particella 16 - foglio 63 particella 17

L'intestazione alla data della richiesta deriva dai seguenti atti:



Ufficio Provinciale di Sassari - Territorio
Servizi Catastali

Visura storica per immobile

Situazione degli atti informatizzati dall'impianto meccanografico al 08/01/2016

Data: 08/01/2016 - Ora: 12.46.16

Segue

Visura n.: T154031 Pag: 2

Situazione degli intestati dal 27/05/1991

N.	DATI ANAGRAFICI				CODICE FISCALE	DIRITTI E ONERI REALI
	AGRICOLA SPIRITO SANTO SAS DI PETREI CASTELLI GIULIO CON SEDE IN ROSETO DEGLI A con sede in ROSETO DEGLI ABRUZZI	Sub	Porz	Qualità Classe		
1						
DATI DERIVANTI DA FRAZIONAMENTO del 06/06/2001 n. 43906.1/1999 in atti dal 06/06/2001 (protocollo n. 43906) Registrazione: fino al 1/06/2001						

Situazione dell'immobile che ha originato il precedente dal 27/05/1991

N.	DATI IDENTIFICATIVI				DATI CLASSAMENTO				DATI DERIVANTI DA
	Foglio	Particella	Sub	Porz	Qualità Classe	Superficie(m²) ha are ca	Deduz	Reddito	
1	63	3	-	PASCOLO	5	10 00 00	L. 60.000	L. 30.000	FRAZIONAMENTO n. 31772/1981 in atti dal 27/05/1991 FRZ. DEL 03/06/1981
Notifica Partita 18908									

Sono stati inoltre variati i seguenti immobili:

- foglio 63 particella 2

L'intestazione alla data della richiesta deriva dai seguenti atti:

Situazione degli intestati dal 22/06/1988

N.	DATI ANAGRAFICI				CODICE FISCALE	DIRITTI E ONERI REALI
	AGRICOLA SPIRITO SANTO SAS DI PETREI CASTELLI GIULIO CON SEDE IN ROSETO DEGLI A con sede in ROSETO DEGLI ABRUZZI	Sub	Porz	Qualità Classe		
1						
DATI DERIVANTI DA Frazionamento in atti dal 27/05/1991 fino al 06/06/2001						

Situazione dell'immobile che ha originato il precedente dall'impianto meccanografico

N.	DATI IDENTIFICATIVI				DATI CLASSAMENTO				DATI DERIVANTI DA
	Foglio	Particella	Sub	Porz	Qualità Classe	Superficie(m²) ha are ca	Deduz	Reddito	
1	63	2	-	PASCOLO	5	228 54 81	L. 1.371.289	L. 685.644	Impianto meccanografico del 06/11/1985
Notifica Partita 8828									

L'intestazione alla data della richiesta deriva dai seguenti atti:



Ufficio Provinciale di Sassari - Territorio
Servizi Catastali

Data: 08/01/2016 - Ora: 12.46.16 Fine

Visura n.: T154031 Pag: 3

Visura storica per immobile Situazione degli atti informatizzati dall'impianto meccanografico al 08/01/2016

Situazione degli intestati dall'impianto meccanografico

N.	DATI ANAGRAFICI	CODICE FISCALE	DIRITTI E ONERI REALI
1	AGRICOLA SPIRITO SANTO SAS DI PETREI CASTELLI GIULIO CON SEDE IN ROSETO DEGLI A con sede in ROSETO DEGLI ABRUZZI		fino al 06/06/2001
DATI DERIVANTI DA	ISTRUMENTO (ATTO PUBBLICO) del 22/06/1988 Voltura n. 4007/1988 in atti dal 27/05/1991 Repertorio n.: 158717 Rogante: NOT. G. DI GIANVITO Sede: ROSETO DEGLI ABRUZZI Registrazione: UR Sede: GIULIANOVA n: 1160 del 11/07/1988 COSTITUZIONE DI SOCIETA`		

N.	DATI ANAGRAFICI	CODICE FISCALE	DIRITTI E ONERI REALI
1	PETREI CASTELLI Giulio nato a ROMA il 11/07/1935		
DATI DERIVANTI DA	Impianto meccanografico del 06/11/1985		

Unità immobiliari n. 1

Visura telematica esente per fini istituzionali

* Codice Fiscale Validato in Anagrafe Tributaria

Visura storica per immobile

Data: 08/01/2016 - Ora: 10.56.16 Segue

Visura n.: T94115 Pag: 1

Situazione degli atti informatizzati dall'impianto meccanografico al 08/01/2016

Dati della richiesta	Comune di OLBIA (Codice: G015A) Sezione di OLBIA (Provincia di SASSARI) Foglio: 63 Particella: 9
Catasto Terreni	

INTESTATO

1	AGRICOLA SPIRITO SANTO SAS DI PETREI CASTELLI GIULIO CON SEDE IN ROSETO DEGLI A con sede in ROSETO DEGLI ABRUZZI	(1) Proprietà per 1000/1000
---	--	-----------------------------

Situazione dell'Immobile dal 06/06/2001

N.	DATI IDENTIFICATIVI				DATI CLASSAMENTO				DATI DERIVANTI DA	
	Foglio	Particella	Sub	Porz	Qualità Classe	Superficie(m ²) ha are ca	Deduz.	Reddito		
1	63	9	-	PASCOLO	5	15 90		Dominicale Euro 0,49 L. 954	Agrario Euro 0,25 L. 477	FRAZIONAMENTO del 06/06/2001 n. 43906.1/1999 in atti dal 06/06/2001 (protocollo n. 43906)
Notifica					Partita					

Nella variazione sono stati soppressi i seguenti immobili:

- foglio 63 particella 2 - foglio 63 particella 3 - foglio 63 particella 4 - foglio 63 particella 5


Sono stati inoltre variati i seguenti immobili:

- foglio 63 particella 6 - foglio 63 particella 7 - foglio 63 particella 8 - foglio 63 particella 10 - foglio 63 particella 11 - foglio 63 particella 12 - foglio 63 particella 13 - foglio 63 particella 14 - foglio 63 particella 15 - foglio 63 particella 16 - foglio 63 particella 17

L'intestazione alla data della richiesta deriva dai seguenti atti:

Situazione degli intestati dal 06/06/2001

N.	DATI ANAGRAFICI	CODICE FISCALE	DIRITTI E ONERI REALI
1	AGRICOLA SPIRITO SANTO SAS DI PETREI CASTELLI GIULIO CON SEDE IN ROSETO DEGLI A con sede in ROSETO DEGLI ABRUZZI		(1) Proprietà per 1000/1000
DATI DERIVANTI DA		FRAZIONAMENTO del 06/06/2001 n. 43906.1/1999 in atti dal 06/06/2001 (protocollo n. 43906) Registrazione:	

Visura storica per immobile

Situazione degli atti informatizzati dall'impianto meccanografico al 08/01/2016

Situazione dell'immobile che ha originato il precedente dal 27/05/1991

N.	DATI IDENTIFICATIVI				DATI CLASSAMENTO				DATI DERIVANTI DA	
	Foglio	Particella	Sub	Porz	Qualità Classe	Superficie(m ²) ha are ca	Deduz	Reddito		
1	63	3	-	PASCOLO	5	10 00 00		Dominicale L. 60.000	Agrario L. 30.000	FRAZIONAMENTO n. 31772/1981 in atti dal 27/05/1991 FRZ. DEL. 03/06/1981
Notifica		Partita		18908						

Sono stati inoltre variati i seguenti immobili:

- foglio 63 particella 2

L'intestazione alla data della richiesta deriva dai seguenti atti:

Situazione degli intestati dal 27/05/1991

N.	DATI ANAGRAFICI		CODICE FISCALE	DIRITTI E ONERI REALI
	DATI DERIVANTI DA			
1	AGRICOLA SPIRITO SANTO SAS DI PETREI CASTELLI GIULIO CON SEDE IN ROSETO DEGLI A con sede in ROSETO DEGLI ABRUZZI			
DATI DERIVANTI DA		Frazionamento in atti dal 27/05/1991		fino al 06/06/2001

Situazione dell'immobile che ha originato il precedente dall'impianto meccanografico

N.	DATI IDENTIFICATIVI				DATI CLASSAMENTO				DATI DERIVANTI DA	
	Foglio	Particella	Sub	Porz	Qualità Classe	Superficie(m ²) ha are ca	Deduz	Reddito		
1	63	2	-	PASCOLO	5	228 54 81		Dominicale L. 1.371.289	Agrario L. 685.644	Impianto meccanografico del 06/11/1985
Notifica		Partita		3828						

L'intestazione alla data della richiesta deriva dai seguenti atti:

Situazione degli intestati dal 22/06/1988

N.	DATI ANAGRAFICI		CODICE FISCALE	DIRITTI E ONERI REALI
	DATI DERIVANTI DA			
1	AGRICOLA SPIRITO SANTO SAS DI PETREI CASTELLI GIULIO CON SEDE IN ROSETO DEGLI A con sede in ROSETO DEGLI ABRUZZI			fino al 06/06/2001
DATI DERIVANTI DA		ISTRUMENTO (ATTO PUBBLICO) del 22/06/1988 Voltura n. 4007/1988 in atti dal 27/05/1991 Repertorio n.: 158717 Rogante: NOT. G. DI GIANVITO Sede: ROSETO DEGLI ABRUZZI		



Visura storica per immobile

Situazione degli atti informatizzati dall'impianto meccanografico al 08/01/2016

Situazione degli intestati dall'impianto meccanografico

DATI ANAGRAFICI		CODICE FISCALE	DIRITTI E ONERI REALI
N.	1	PETREI CASTELLI Giulio nato a ROMA il 11/07/1935	fino al 22/06/1988
DATI DERIVANTI DA		PTRGLI3SL1IH50IH*	
		Impianto meccanografico del 06/11/1985	

Unità immobiliari n. 1

Visura telematica esente per fini istituzionali

* Codice Fiscale Validato in Anagrafe Tributaria



Visura storica per immobile

Situazione degli atti informatizzati dall'impianto meccanografico al 08/01/2016

Dati della richiesta	Comune di OLBIA (Codice: G015A) Sezione di OLBIA (Provincia di SASSARI) Foglio: 63 Particella: 15
Catasto Terreni	

INTESTATO

1	AGRICOLA SPIRITO SANTO SAS DI PETREI CASTELLI GIULIO CON SEDE IN ROSETO DEGLI A con sede in ROSETO DEGLI ABRUZZI	(1) Proprietà per 1000/1000
---	--	-----------------------------

Situazione dell'Immobile dal 06/06/2001

N.	DATI IDENTIFICATIVI				DATI CLASSAMENTO				DATI DERIVANTI DA
	Foglio	Particella	Sub	Porz	Qualità Classe	Superficie(m²)	Deduc	Reddito	
1	63	15	-	PASCOLO	5	27 20 ha art ca	Dominicale Euro 0,84 L. 1.632	Agrario Euro 0,42 L. 816	FRAZIONAMENTO del 06/06/2001 n. 43906.1/1999 in atti dal 06/06/2001 (protocollo n. 43906)
Notifica									
Partita									

Nella variazione sono stati soppressi i seguenti immobili:

- foglio 63 particella 2 - foglio 63 particella 3 - foglio 63 particella 4 - foglio 63 particella 5

Sono stati inoltre variati i seguenti immobili:

- foglio 63 particella 6 - foglio 63 particella 7 - foglio 63 particella 8 - foglio 63 particella 9 - foglio 63 particella 10 - foglio 63 particella 11 - foglio 63 particella 12 - foglio 63 particella 13 - foglio 63 particella 14 - foglio 63 particella 16 - foglio 63 particella 17

L'intestazione alla data della richiesta deriva dai seguenti atti:

Situazione degli intestati dal 06/06/2001

N.	DATI ANAGRAFICI		CODICE FISCALE	DIRITTI E ONERI REALI
	AGRICOLA SPIRITO SANTO SAS DI PETREI CASTELLI GIULIO CON SEDE IN ROSETO DEGLI A con sede in ROSETO DEGLI ABRUZZI	FRAZIONAMENTO del 06/06/2001 n. 43906.1/1999 in atti dal 06/06/2001 (protocollo n. 43906)		
1				(1) Proprietà per 1000/1000
DATI DERIVANTI DA				
Registrazione:				



Visura storica per immobile

Data: 08/01/2016 - Ora: 12.29.13

Segue

Visura n.: T146028 Pag: 2

Situazione degli atti informatizzati dall'impianto meccanografico al 08/01/2016

Situazione dell'immobile che ha originato il precedente dal 27/05/1991

N.	DATI IDENTIFICATIVI			DATI CLASSAMENTO				DATI DERIVANTI DA
	Foglio	Particella	Sub Porz	Qualità Classe	Superficie(m²) ha are ca	Deduz	Reddito	
1	63	5	-	PASCOLO 5	68 86		Dominicale L. 4.132	FRAZIONAMENTO n. 34495/1981 in atti dal 27/05/1991 FRZ. DEL 10/06/1981
Notifica				Partita	18908			

Sono stati inoltre variati i seguenti immobili:

- foglio 63 particella 2 - foglio 63 particella 4

L'intestazione alla data della richiesta deriva dai seguenti atti:

Situazione degli intestati dal 27/05/1991

N.	DATI ANAGRAFICI			CODICE FISCALE	DIRITTI E ONERI REALI
	AGRICOLA SPIRITO SANTO SAS DI PETREI CASTELLI GIULIO CON SEDE IN ROSETO DEGLI A con sede in ROSETO DEGLI ABRUZZI				
DATI DERIVANTI DA					
Frazionamento in atti dal 27/05/1991					
fino al 06/06/2001					

Situazione dell'immobile che ha originato il precedente dal 27/05/1991

N.	DATI IDENTIFICATIVI			DATI CLASSAMENTO				DATI DERIVANTI DA
	Foglio	Particella	Sub Porz	Qualità Classe	Superficie(m²) ha are ca	Deduz	Reddito	
1	63	2	-	PASCOLO 5	218 54 81		Dominicale L. 1.311.289	FRAZIONAMENTO n. 31772/1981 in atti dal 27/05/1991 FRZ. DEL 03/06/1981
Notifica				Partita	18908			

Sono stati inoltre variati i seguenti immobili:

- foglio 63 particella 3

Situazione dell'Immobile dall'impianto meccanografico

N.	DATI IDENTIFICATIVI			DATI CLASSAMENTO				DATI DERIVANTI DA
	Foglio	Particella	Sub Porz	Qualità Classe	Superficie(m²) ha are ca	Deduz	Reddito	
1	63	2	-	PASCOLO 5	228 54 81		Dominicale L. 1.371.289	Impianto meccanografico del 06/11/1985



Visura storica per immobile

Situazione degli atti informatizzati dall'impianto meccanografico al 08/01/2016

Notifica	Partita	8828
----------	---------	------

L'intestazione alla data della richiesta deriva dai seguenti atti:

Situazione degli intestati dal 22/06/1988

N.	DATI ANAGRAFICI	CODICE FISCALE	DIRITTI E ONERI REALI
1	AGRICOLA SPIRITO SANTO SAS DI PETREI CASTELLI GIULIO CON SEDE IN ROSETO DEGLI A con sede in ROSETO DEGLI ABRUZZI		fino al 06/06/2001
DATI DERIVANTI DA ISTRUMENTO (ATTO PUBBLICO) del 22/06/1988 Voltura n. 4007/1988 in atti dal 27/05/1991 Repertorio n.: 158717 Rogante: NOT. G. DI GIANVITO Sede: ROSETO DEGLI ABRUZZI Registrazione: UR Sede: GIULIANOVA n.: 1160 del 11/07/1988 COSTITUZIONE DI SOCIETA`			

Situazione degli intestati dall'impianto meccanografico

N.	DATI ANAGRAFICI	CODICE FISCALE	DIRITTI E ONERI REALI
1	PETREI CASTELLI Giulio nato a ROMA il 11/07/1935	PTRGLI35L11H501H*	fino al 22/06/1988
DATI DERIVANTI DA Impianto meccanografico del 06/11/1985			

Unità immobiliari n. 1

Visura telematica esente per fini istituzionali

* Codice Fiscale Validato in Anagrafe Tributaria





Ufficio Provinciale di Sassari - Territorio
Servizi Catastali

Visura storica per immobile

Data: 01/03/2016 - Ora: 11.17.13

Segue

Visura n.: T144747 Pag: 1

Situazione degli atti informatizzati dall'impianto meccanografico al 01/03/2016

Dati della richiesta	Comune di OLBIA (Codice: G015A) Sezione di OLBIA (Provincia di SASSARI) Foglio: 54 Particella: 341
Catasto Terreni	

INTESTATO

1	AGRICOLA SPIRITO SANTO SAS DI PETREI CASTELLI GIULIO CON SEDE IN ROSETO DEGLI A con sede in ROSETO DEGLI ABRUZZI	(1) Proprietà per 1000/1000
---	--	-----------------------------

Situazione dell'Immobile dal 27/05/1991

N.	DATI IDENTIFICATIVI				DATI CLASSAMENTO				DATI DERIVANTI DA
	Foglio	Particella	Sub	Porz	Qualità Classe	Superficie(m²) ha are ca	Deduz	Reddito	
1	54	341	-	PASCOLO	5	24 00		Dominicale Euro 0,74 L. 1.440	FRAZIONAMENTO n. 34495/1981 in atti dal 27/05/1991 FRZ. DEL. 10/06/1981
Notifica					Partita	18908			

Sono stati inoltre variati i seguenti immobili:

- foglio 54 particella 68 - foglio 54 particella 342

L'intestazione alla data della richiesta deriva dai seguenti atti:

Situazione degli intestati dal 27/05/1991

N.	DATI ANAGRAFICI				CODICE FISCALE	DIRITTI E ONERI REALI
	Foglio	Particella	Sub	Porz		
1	AGRICOLA SPIRITO SANTO SAS DI PETREI CASTELLI GIULIO CON SEDE IN ROSETO DEGLI A con sede in ROSETO DEGLI ABRUZZI					(1) Proprietà per 1000/1000
DATI DERIVANTI DA						
Frazionamento in atti dal 27/05/1991						

Situazione dell'immobile che ha originato il precedente dall'impianto meccanografico

N.	DATI IDENTIFICATIVI				DATI CLASSAMENTO				DATI DERIVANTI DA
	Foglio	Particella	Sub	Porz	Qualità Classe	Superficie(m²) ha are ca	Deduz	Reddito	
1	54	68	-	PASCOLO	5	3 82 46		Dominicale L. 22.948	Agrario L. 11.474 Impianto meccanografico del 06/11/1985

Alto En Carlo

[Signature]

Visura storica per immobile

Situazione degli atti informatizzati dall'impianto meceanografico al 01/03/2016

Notifica	Partita	8828
----------	---------	------

L'intestazione alla data della richiesta deriva dai seguenti atti:

Situazione degli intestati dal 22/06/1988

N.	DATI ANAGRAFICI	CODICE FISCALE	DIRITTI E ONERI REALI
1	AGRICOLA SPIRITO SANTO SAS DI PETREI CASTELLI GIULIO CON SEDE IN ROSETO DEGLI A con sede in ROSETO DEGLI ABRUZZI		(1) Proprieta` per 1000/1000 fino al 10/12/2003
DATI DERIVANTI DA ISTRUMENTO (ATTO PUBBLICO) del 22/06/1988 Voltura n. 4007/1988 in atti dal 27/05/1991 Repertorio n.: 158717 Rogante: NOT. G. DI GIANVITO Sede: ROSETO DEGLI ABRUZZI Registrazione: UR Sede: GIULIANOVA n: 1160 del 11/07/1988 COSTITUZIONE DI SOCIETA`			

Situazione degli intestati dall'impianto meceanografico

N.	DATI ANAGRAFICI	CODICE FISCALE	DIRITTI E ONERI REALI
1	PETREI CASTELLI Giulio nato a ROMA il 11/07/1935	PTRG135L11H501H*	fino al 22/06/1988
DATI DERIVANTI DA Impianto meceanografico del 06/11/1985			

Unità immobiliari n. 1

Visura telematica esente per fini istituzionali

* Codice Fiscale Validato in Anagrafe Tributaria





Città di Olbia



CONSORZIO INDUSTRIALE PROVINCIALE NORD EST SARDEGNA - GALLURA
ENTE PUBBLICO (ART. 3, L.R. N° 10 DEL 25.07.2008)
Via. Imp. Impresa di Sassari n° 11/2001 - C.F. 80004300979 - P.iva 00522750970
SETTORE IGIENE AMBIENTALE



ALLEGATO C

Fasi future del procedimento attualmente in corso, ex art. 242 del D.Lgs. 3 aprile 2006 n. 152 e ss.mm.ii.

FASI FUTURE			
Fase	Descrizione	Data di esecuzione / tempistica	Note
Approvazione Piano di Caratterizzazione (PbC)	Valutazione da parte degli Enti competenti del documento trasmesso in data 12/12/24	CdS fissata per il 30/01/2015	
Attuazione Piano di Caratterizzazione approvato con Del. 34/15 del Comune di Olbia	Realizzazione nuovi escometri		
	Prove di emungimento		
	Analisi dei suoli		
	Monitoraggio della qualità delle acque di falda e del percolato		
Presentazione risultati delle caratterizzazione e dell'analisi di rischio sanitario ambientale (AdR) a Comune, Provincia e ARPAS	Raffronto dati analitici percolato discarica comunale e percolato discarica consortile con i dati relativi al monitoraggio delle acque di falda		
	Stima del percolato prodotto dalla discarica comunale nel corso degli anni e raffronto con i quantitativi smaltiti		- 1 anno
Approvazione analisi di rischio	Elaborazione modelli concettuali e definitivo, ricavo in base ai dati della caratterizzazione del sito, e successiva implementazione dell'AdR	Entro 6 mesi dal termine delle indagini previste dal PbC	
Valutazione da parte degli Enti competenti			
FASI FUTURE (ipotesi)			
Ipotesi 1 - Concentrazione dei contaminanti presenti in sito SUPERIORE ai valori di concentrazione soglia di rischio (CSR) ricavate dall'AdR.			
Progettazione interventi di ripristino ambientale	Presentazione Piano operativo di Bonifica (POB) o di Messa in sicurezza Operativa (MISO) o Permanente (MSP) e ulteriori misure di ripristino ambientale	Entro 6 mesi dall'approvazione dell'AdR	
Approvazione e autorizzazione POB/MISO/MISP	Valutazione e autorizzazione da parte degli Enti competenti con decisione tempi di esecuzione e entità garanzie finanziarie	Entro 60 gg dalla trasmissione del progetto	
Rilascio certificazione avvenuta bonifica (CAB)	Rilascio da parte della Provincia, sulla base di una relazione tecnica dell'ARPAS, della CAB e sciolto delle garanzie finanziarie		
Ipotesi 2 - Concentrazione dei contaminanti presenti in sito INFERIORE ai valori di concentrazione soglia di rischio (CSR) ricavate dall'AdR			
Presentazione (se necessario e richiesto) di un nuovo piano di monitoraggio	Presentazione nuovo Piano di monitoraggio a Prov. ARPA e Regione e individuazione di una tempistica di monitoraggio	Entro 60 gg dall'approvazione dell'AdR	Se richiesto
Approvazione dell'eventuale Piano di monitoraggio	Valutazione da parte degli Enti competenti	Entro 30 gg dalla trasmissione del piano	
Presentazione relazione tecnica esiti monitoraggio	Presentazione esito monitoraggio e nuovo confronto con CSR (ipotesi: 1) riapertura iter di bonifica (C > CSR); 2) chiusura procedimento (C < CSR)		

Alto San Gualt

[Signature]

COMPUTO METRICO

OGGETTO: Allegato D - Stima costi per chiusura e ripristino ambientale ex discarica comunale, compreso dei costi affrontati e da affrontare dal CIPNES per lo smaltimento dei rifiuti liquidi di competenza comunale (anno 2014, 2015, 2016 e prima metà 2017), nonché quelli di avvio del procedimento ambientale ed attuazione del piano operativo del PdC, ex art. 242 del TUA.

COMMITTENTE:

Data, 26/10/2015

IL TECNICO



Num.Ord. TARIFFA	DESIGNAZIONE DEI LAVORI	DIMENSIONI				Quantità	IMPORTI	
		par.ug.	lung.	larg.	H/peso		unitario	TOTALE
	R I P O R T O							
	LAVORI A MISURA							
1 D.0001.0002. 0008	TRASPORTO A RILEVATO di materiali, asciutti o bagnati, provenienti dagli scavi o da cava, già caricati su automezzo, compreso lo scarico a rilevato con percorrenza entro i limiti di distanza di 2 Km compreso il ritorno a vuoto. Valutato per mc di rilevato eseguito. trasporto a rilevato di strato di regolarizzazione trasporto a rilevato di strato drenaggio biogas trasporto a rilevato di strato impermeabile trasporto a rilevato di drenaggio trasporto strato di copertura	23000 23000 23000 23000 23000			0,50 0,50 0,50 0,50 1,00	11'500,00 11'500,00 11'500,00 11'500,00 23'000,00		
	SOMMANO m3					69'000,00	0,67	46'230,00
2 D.0001.0002. 0009	TRASPORTO A RILEVATO di materiali, asciutti o bagnati, provenienti dagli scavi o da cava, già caricati su automezzo, compreso lo scarico a rilevato per ogni chilometro o frazione di percorrenza oltre i primi 2 Km, compreso il ritorno a vuoto. Valutato per mc di rilevato eseguito. quantità come voce precedente					69'000,00		
	SOMMANO m3					69'000,00	0,25	17'250,00
3 D.0001.0002. 0010	FORMAZIONE DI RILEVATO di qualsiasi tipo con materie provenienti da scavi o da cave da eseguirsi a strati non superiori a 40 cm, con particolare scelta delle terre provenienti da ... che, esclusa la compattazione e il rivestimento delle scarpe. Da valutarsi a metro cubo effettivo dopo il costipamento volume inerte per regolarizzazione abbancamenti fino ad intradosso strato drenante strati di drenaggio biogas strato impermeabile argilla strato drenaggio acque meteoriche strato di copertura vegetale	23000 23000 23000 23000 23000			0,50 0,50 0,50 0,50 1,00	11'500,00 11'500,00 11'500,00 11'500,00 23'000,00		
	SOMMANO m3					69'000,00	1,64	113'160,00
4 D.0001.0002. 0011	COSTIPAMENTO MECCANICO DEI RILEVATI o dei rinterri fino a raggiungere una densità massima pari al 90% della massima AASHO modificata per il corpo del rilevato e al 95% per gli strati ... l'allontanamento del materiale pietroso le cui dimensioni ostacolassero il lavoro dei mezzi meccanici di costipamento quantità come voce precedente					69'000,00		
	SOMMANO m3					69'000,00	0,70	48'300,00
5 D.0001.0002. 0012	TERRA VEGETALE data in opera per rivestimento di scarpe di rilevati per uno spessore medio di cm 20, compreso la fornitura della terra proveniente da scotico di strati colturali ... i, compreso inoltre la stesa con mezzi meccanici, lo spianamento, la sistemazione superficiale e un leggero costipamento rivestimento scarpe	23000			1,00	23'000,00		
	SOMMANO m2					23'000,00	6,05	139'150,00
6 D.0001.0007. 0019	FORNITURA E POSA IN OPERA DI GEOCOMPOSITO TESILE costituito da un geotessile nontessuto composto esclusivamente da fibre in 100% polipropilene a filamenti continui spun-bonded, ... 319; permeabilità verticale [l/m2s]: > 45 secondo EN ISO 11058; valutata per la effettiva superficie coperta dai teli. telo antiradice in geotessuto - coefficiente di maggiorazione 30% geotessuto di separazione tra strato di drenaggio e strato di impermeabilizzazione - coefficiente di maggiorazione 30%	23000 23000			1,30 1,30	29'900,00 29'900,00		
	SOMMANO m2					59'800,00	6,35	379'730,00
	A R I P O R T O R I							743'820,00

COMMITTENTE:

Num.Ord. TARIFFA	DESIGNAZIONE DEI LAVORI	DIMENSIONI				Quantità	IMPORTI	
		par.ug.	lung.	larg.	H/peso		unitario	TOTALE
	RIPORTO							743'820,00
7 D.0001.0007. 0013	STRATI DI DRENAGGIO realizzati con misti di fiume o frantumati, esenti da materie organiche o coesive, a granulometria gradualmente decrescente; compreso: la fornitura degli idonei ... e posa in opera di geotessili che saranno compensati a parte; valutati per la cubatura effettiva in opera del materiale strati di regolarizzazione strati di drenaggio biogas strati di drenaggio acque meteoriche	23000 23000 23000			0,50 0,50 0,50	11'500,00 11'500,00 11'500,00		
	SOMMANO m3					34'500,00	23,85	822'825,00
8 D.0005.0002. 0089	Fornitura di argilla omogenea priva di inerti grossolani e di materiale organico, appartenente al gruppo CH (argille inorganiche di alta plasticità, argille grasse) per la formazio ... indice di plasticità non inferiore a 18 - coefficiente di permeabilità in laboratorio K inferiore a 10 alla meno otto m/s strato impermeabile	23000			0,50	11'500,00		
	SOMMANO mc					11'500,00	8,50	97'750,00
9 D.0001.0002. 0021	SCAVO A SEZIONE RISTRETTA E OBBLIGATA per fondazioni di opere d'arte di qualsiasi tipo e importanza o simili, fino a m 2.00 di profondità dal piano campagna o dal piano di sbancamen ... valutato per il volume teorico previsto od ordinato in terreni sciolti esclusa la roccia tenera e la roccia dura da mina scavo cunette interne su area capping scavo linee percolato scavo cunetta esterna *(lung.=(0,9+1,9)*,5)	300 300 700	1,20 0,80 1,40		1,00 1,00 0,90	360,00 240,00 882,00		
	SOMMANO m3					1'482,00	9,31	13'797,42
10 D.0004.0001. 0008	Calcestruzzo a durabilità garantita per opere strutturali in fondazione o in elevazione, avente CLASSE DI CONSISTENZA S4, con dimensione massima dell'aggregato inerte di 31,5 mm (Dm ... metalliche; avente RESISTENZA CARATTERISTI- CA RCK pari a 25 N/mm2 e classe di esposizione XC1 - XC2 norma UNI EN 206-1. canale cunetta su gradoni corpo scarica canale cunetta esterni corpo scarica	300 700	1,20 5,20		0,20 0,20	72,00 728,00		
	SOMMANO m3					800,00	139,12	111'296,00
11 D.0002.0002. 0141	FORNITURA E POSA IN OPERA DI RETE elettrosaldata in fili di acciaio FeB 44 ad aderenza migliorata, compreso il taglio e lo sfrido per sovrapposizioni; compreso ogni altro onere, valutato per ogni chilogrammo posto in opera cunetta su gradoni corpo scarica	800			50,00	40'000,00		
	SOMMANO kg					40'000,00	1,45	58'000,00
12 IRRIG	IMPIANTO DI IRRIGAZIONE con funzioni completamente automatiche API8 controllate tramite centrale programmabile, la rete di distribuzione sarà realizzata con tubo polietilene ad alt ... ompreso inoltre la redazione del progetto dell'impianto ed ogni oltre onere per dare l'opera perfettamente funzionante irrigazione area capping definitivo					1,00		
	SOMMANO a corpo					1,00	48'000,00	48'000,00
13 D.0003.0002. 0008	TUBO ACQUA IN POLIETILENE Alta Densità, conforme alle norme igienico-sanitarie vigenti in materia di condotte di acque potabili, prodotto conformemente alla norma UNI EN 12201 e d ... ne; valutato per la							
	A RIPORTARE							1'895'488,42

COMMITTENTE:

Num.Ord. TARIFFA	DESIGNAZIONE DEI LAVORI	DIMENSIONI				Quantità	IMPORTI	
		par.ug.	lung.	larg.	H/peso		unitario	TOTALE
	RIPORTO							1'895'488,42
	lunghezza effettiva misurata in opera; esclusi solamente i pezzi speciali. Tubo DN 75 mm, PFA 10 bar linee percolato					300,00		
	SOMMANO m					300,00	9,65	2'895,00
14 D.0003.0014. 0044	SOLLEVAMENTO POZZI PERCOLATO MEDIANTE TUBO A SEZIONE CIRCOLARE IN CALCETRUZZO VIBROCOMPRESSO ARMATO, classe di resistenza a rottura > 135 KN/m in elementi di lunghezza utile di m ... in opera e per i seguenti diametri interni e relativi spessori dei tubi: diam. interno mm 1500 spessore in chiave mm 180 sollevamento pozzii percolato					6,00		
	SOMMANO corpo					6,00	2'500,00	15'000,00
15 D.0002.0001. 0002	INSTALLAZIONE DI ATTREZZATURA PER SONDAGGIO in ciascuna postazione di perforazione, su aree pianeggianti accessibili ai normali mezzi di trasporto, compreso l'onere del trasporto da una postazione alla successiva, il carico e lo scarico, il tracciamento e la picchettazione pozzii biogas					3,00		
	SOMMANO cad					3,00	242,91	728,73
16 testa pozzo	TESTA POZZO ESTERNA in acciaio dotata di valvole di regolazione ed intercettazione e gestione con elemento di raccordo tra il pozzo verticale e la linea di trasporto orizzontale (l ... , della flangia dotata di tappo a vite per l'ispezione del pozzo e le misure in profondità e dei seperatori di condensa pozzii biogas					3,00		
	SOMMANO cadauno					3,00	1'000,00	3'000,00
17 D.0003.0002. 0025	TUBO IN POLIETILENE Alta Densit'a, conforme alle norme igienico-sanitarie vigenti in materia di condotte per gas, prodotto conformemente alla norma UNI EN 12201 e di caratteristi ... nfezione; valutato per la lunghezza effettiva misurata in opera; esclusi solamente i pezzi speciali. Tubo DN 90 mm, SN8r linee biogas		500,00			500,00		
	SOMMANO m					500,00	15,98	7'990,00
18 D.0003.0002. 0006	TUBO FESSURATO IN HDPE ,diam 200 mm. con fessure distribuite sulla parte sommitale del tubo aventi larghezza 1,5 mm lunghezza fessure 100 mm passo della fessurazione max 80 mm. Da ... nell'intercapedine tra la parete del foro ed il tubo fessurato, valutato per la lunghezza effettiva misurata in opera; pozzii biogas	3			57,50	172,50		
	SOMMANO m					172,50	110,00	18'975,00
19 D.0002.0002. 0031	PERFORAZIONE A PERCUSSIONE DIAM 600 mm. eseguito con speciali attrezzature in terreni di qualsiasi natura e consistenza sino a rifiuto; compresa la formazione del foro anche a vuoto ... valutato per ogni metro lineare di effettivo palo per i seguenti diametri esternidel tubo forma: per diametro di mm 600 pozzii biogas	3			20,00	60,00		
	SOMMANO m					60,00	350,00	21'000,00
20 D.0002.0001. 0001	IMPIANTO DI CANTIERE PER INDAGINI GEOGNOTICHE, compreso l'approntamento in deposito delle attrezzature, degli accessori, dei ricambi e dei consumi; compreso il carico su au- tomezz ... asporto delle stesse da cantiere a deposito, compresa l'andata a vuoto; compreso il trasferimento del personale; a corpo							
	SOMMANO corpo							1'965'077,15

COMMITTENTE:

Num.Ord. TARIFFA	DESIGNAZIONE DEI LAVORI	DIMENSIONI				Quantità	IMPORTI	
		par.ug.	lung.	larg.	H/peso		unitario	TOTALE
	RIPORTO							1'965'077,15
	installazione cantiere per la realizzazione di pozzi biogas					1,00		
	SOMMANO cad					1,00	3'500,00	3'500,00
21 D.0006.0001. 0027	Fornitura e messa a dimora di alberi autoctoni da vivaio di specie coerenti con gli stadi corrispondenti della serie dinamica potenziale naturale del sito, con certificazione di ... periodi tenendo conto delle stagionalità locali e con esclusione dei periodi di estrema aridità estiva o gelo invernale piantumazione area capping definitivo					205,00		
	SOMMANO cad					205,00	300,00	61'500,00
22 IMPREV	imprevisti imprevisti pari al 5%					2'030 077,00		
	SOMMANO %					2'030 077,00	5,00	101'503,85
23 SIC	oneri generali sulla sicurezza oneri sicurezza pari al 3% importo lavori					2'030 077,00		
	SOMMANO %					2'030 077,00	3,00	60'902,31
24 CGEN	costi generali costi generali pari al 5% dell'importo lavori					2'030 077,00		
	SOMMANO %					2'030 077,00	5,00	101'503,85
25 Acque sotterranee	Oneri di smaltimento acque sotterranee contaminate Stima acque sotterranee contaminate nell'anno 2014 Stima acquesotterranee contaminate nell'anno 2015 Stima acque sotterranee contaminate nell'anno 2016 Stima acque sotterranee contaminate prima metà 2017					11'175,00 12'559,00 13'000,00 6'500,00		
	SOMMANO mc					43'234,00	50,00	2'161'700,00
26 Acque sotterranee	Oneri di trasporto acque sotterranee contaminate Trasporto anno 2014 Trasporto anno 2015 Trasporto anno 2016 Trasporto prima metà anno 2017					1'397,00 419,00 433,00 217,00		
	SOMMANO num. viaggi					2'466,00	120,00	295'920,00
27 PdC	Implementazione Piano di Caratterizzazione (ex D.Lgs 152/06 e ss.mm.ii.) implementazione piano di caratterizzazione					1,00		
	SOMMANO corpo					1,00	10'000,00	10'000,00
28 Proc ex art 242 TUA	Procedimento ex art. 242 del T.U.A. (fase attuazione delle indagini in sito previste dal Piano Operativo del PdC del sito di Spiritu Santu e consulenze tecniche fino a implementazione del modello concettuale definitivo del sito procedimento ex art. 242 T.U.A. fase di attuazione Piano Operativo del PdC					1,00		
	SOMMANO corpo					1,00	230'000,00	230'000,00
	A RIPORTARE							4'991'607,16

COMMITTENTE:

ALLEGATO E

Piano finanziario post gestione ex discarica comunale dismessa

Tale piano finanziario riporta le spese necessarie a garantire la corretta gestione post operativa della discarica dismessa comunale. La fase post operativa, come definito nel D.Lgs. 36/03, deve avere una durata minima pari a 30 anni, a partire dal ripristino ambientale della discarica (ossia dalla sua chiusura definitiva, ex art. 12 del D. Lgs. 36/03).

RICAVI E FONDI ACCANTONAMENTO

I principali ricavi generati dall'impianto sono concentrati nella fase di gestione attiva della discarica, nella quale si ha conferimento di rifiuti.

Le risorse necessarie a coprire i costi di chiusura ed i costi della gestione post-operativa non possono che essere generate nel periodo di gestione attiva dell'impianto (fondi accantonamento), tenendo presente, se del caso, la quota aggiuntiva ricavata dal recupero energetico del biogas nei periodi successivi (aliquota non più presente nella discarica comunale dismessa).

In funzione di quanto argomentato, l'aliquota relativa ai ricavi, e pertanto ai fondi di accantonamento, provenienti dalla discarica dismessa comunale (fase attiva conclusa nel 1991) non verrà ovviamente presa in considerazione nell'implementazione della presente bozza di piano finanziario.

COSTI POST GESTIONE DISCARICA

Tutto ciò premesso, di seguito si andranno a stimare i costi necessari per la gestione post operativa della discarica comunale dismessa, andando ovviamente ad omettere, per quanto detto, la parte relativa ai ricavi ed ai fondi di accantonamento.



Stima costi annuali gestione post operativa dell'ex discarica comunale

COSTI GESTIONE POST-OPERATIVA EX DISCARICA COMUNALE			
Durata: almeno 30 anni dalla chiusura (giusta D. Lgs. 36/03)			
NUM	DESCRIZIONE	NOTE	IMPORTO TOTALE
1	Custodia e manutenzioni (compreso personale)	vedi tab 1	€ 1.708.000,00
2	Controlli ambientali	vedi tab 2	€ 530.250,00
3	Smaltimento percolato	vedi tab 3	€ 1.105.873,96
4	Smaltimento acque di prima pioggia	vedi tab 4	€ 386.400,00
5	Garanzie finanziarie	vedi tab 5	€ 66.239,64
6	Oneri per la sicurezza	2% del tot delle voci 1-2-3-4	€ 74.610,48
7	Imprevisti	2% del tot delle voci 1-2-3-4	€ 74.610,48
8	Spese tecniche	1% del tot delle voci 1-2-3-4	€ 37.305,24
9	Costi generali	3% del tot delle voci 1-2	€ 67.147,50
Costo gestione post - operativa discarica (30 anni)			€ 4.050.437,30
<p>N.B. Considerato che le singole voci possono variare e/o annullarsi nel corso degli anni, tale importo sarà rivisto annualmente durante i 30 anni di gestione post operativa della discarica in parola. Si precisa che la gestione post operativa ha inizio solamente una volta ottenuta la constatazione di chiusura da parte degli Enti competenti, pertanto ovviamente successiva alla realizzazione del capping definitivo.</p>			





TABELLA 1								
COSTI CUSTODIA E MANUTENZIONE EX DISCARICA COMUNALE (stima)								
Durata: almeno 30 anni dalla chiusura (giusta D. Lgs. 36/03)								
DESCRIZIONE	U.M.	COSTO UNITARIO STIMATO	U.M.	QUANTITA'	FREQUENZA POST GESTIONE	NOTE	COSTI TOTALI FASE POST OPERATIVA (VARIABILI)	Voci di spesa
Costo personale tecnico/operativo	€	€ 40.000,00	adim	1	30	livello base	€ 1.200.000	Personale
Controllo periodico della recinzione e cancelli								Recinzione e cancelli
Ricondizionamento parti recinzioni (manutenzione straordinaria)						A cura del CIPNES "Gallura"		
Rifacimento e smantellamento recinzione ex novo								
Manutenzione e controllo impianti elettrici	€/mq	€ 0,05	mq	23000	60	stima	€ 69.000	Apparati elettrici e cavi
Controllo periodico sistema di allontanamento acque meteoriche	€/ml	€ 0,10	ml	1000	60	stima	€ 6.000	Acque meteoriche
Ricondizionamento parti del sistema di allontanamento acque meteoriche (manutenzione straordinaria)	€/ml	€ 13,00	ml	1000	2	Manutenzione straordinaria - stima	€ 26.000	
Manutenzione pozzi, sistema di sollevamento, pozzetti, chiusini e operazioni di spurgo	Caduno	€ 250,00	adim	3	30	stima	€ 22.500	Manutenzione pozzi/piezometri monitoraggio acque sotterranee
Controllo impianto antincendio						A cura del CIPNES "Gallura"		Antincendio
Controllo periodico della viabilità Interna ed esterna (limitrofa all'impianto)						A cura del CIPNES "Gallura"		Viabilità
Ricondizionamento pavimentazioni stradale, pulizia presidi di scolo, ecc. (manutenzione straordinaria)								
Controllo sistema di estrazione percolato, compresa la risagomatura livellete e monitoraggio battente sui pozzi della discarica	€/mq	€ 0,10	mq	23000	30	stima	€ 69.000	Percolato
Manutenzione sistema di estrazione percolato con sostituzione pompe, valvole, pulizia vasca di raccolta, ecc	€/mq	€ 1,00	mq	23000	3	stima	€ 69.000	
Controllo sistema di estrazione biogas con risagomatura livellete rete di trasporto principale e secondaria	€/mq	€ 0,20	mq	23000	6	stima	€ 27.600	Biogas
Verifica guardia idraulica e separatore condensa	€/mq	€ 0,01	mq	23000	20	stima	€ 4.600	
Verifica funzionamento impianto installato nella stazione di aspirazione e verifica depressione in tutti i pozzi del biogas	corpo	€ 1.000,00	/	/	30	stima	€ 30.000	
Manutenzione periodica torcia, aspirazione, sistemi automatici di regolazione e software, sistemi di misura e analisi						A cura del CIPNES "Gallura"		
Controllo della combustione in torcia								
Sostituzione torcia								
Sfalcio manto erboso	€/mq	€ 0,10	mq	40000	30	stima	€ 120.000	Vegetazione
Taglio arbusti	€/mq	€ 2,00	mq	1000	5	stima	€ 10.000	
Annaffiatura area verde e manutenzione impianto di irrigazione	€/mq	€ 0,07	mq	23000	30	stima	€ 48.300	
Sostituzione essenze morte	€/mq	€ 3,00	mq	1000	2	stima	€ 6.000	
Manutenzione e controllo mezzi/macchinari e attrezzature						A cura del CIPNES "Gallura"		Manutenzione conservativa
Disinfestazione e derattizzazione						A cura del CIPNES "Gallura"		Disinfestazione e derattizzazione
Costo totale gestione post operativa							€ 1.708.000	





CONSORZIO INDUSTRIALE PROVINCIALE NORD EST SARDEGNA - GALLURA
 ENTE PUBBLICO (ART. 3, L.R. N° 10 DEL 25.07.2008)
 loc. Imp. Regione di Sassari s/n° 113021 - C.F. 82004330929 - P.iva 0202275092
 SETTORE IGIENE AMBIENTALE



TABELLA 2

CONTROLLI AMBIENTALI - GESTIONE POST OPERATIVA EX DISCARICA COMUNALE (prima)

Durata: almeno 30 anni dalla chiusura (giusta D. Lgs. 36/03)

NUMERO PRESUNTO PUNTI DI CAMPIONAMENTO/CAMPIONI	DESCRIZIONE	PERIODICITA'	NOTE	NUMERO TOTALE DI MONITORAGGI POST GESTIONE (periodicità X n. punti di campionamento/campioni)	PREZZO SINGOLO	TOTALE
N. 3 PUNTI DI CAMPIONAMENTO (POZI SPA) (*)	CONTROLLO QUALITÀ DELL'ACQUA, RELATIVAMENTE A TUTTI I PARAMETRI INDICATI NELLA TAB. 3 ALL. 2 AL D. LGS. 36/2004 (COMPRESSE OPERAZIONI DI SPURGO E RILIEVO PIEZOMETRICO SOGGIACENZA DELLA FALDA)	SEMESTRALE		180	700,00	€ 126.000,00
N. 1 PUNTO DI CAMPIONAMENTO	EMISSIONI IN ACQUA (ANALISI ACQUE DI SECONDA PIOGGIA)	SEMESTRALE		60	800,00	€ 48.000,00
N. 1 PUNTO DI CAMPIONAMENTO	EMISSIONI IN ACQUA (ANALISI ACQUE PRIMA PIOGGIA)	SEMESTRALE		60	800,00	€ 48.000,00
N. 1 PUNTO DI CAMPIONAMENTO	ANALISI PERCOLATO (volume + composizione)	SEMESTRALE		60	850,00	€ 51.000,00
N. 1 PUNTO DI CAMPIONAMENTO	COMPOSIZIONE DEL BIOGAS PRIMA DELLA COMBUSTIONE (ANALISI QUALITATIVA)	SEMESTRALE		60	900,00	€ 54.000,00
N. 1 PUNTO DI CAMPIONAMENTO	CONTROLLO DEI PARAMETRI PREVISTI AL PUNTO 2.5 DELL'ALLEGATO 1 AL D. LGS. 36/2003, OVVERO: - TEMPERATURA DELLA CAMERA DI COMBUSTIONE (LIMITE: MAGGIORE DI 85°C); - CONCENTRAZIONE DI OSSIGENO (LIMITE: MAGGIORE O UGUALE AL 3% IN VOLUME);	IN CONTINUO	al fine garantire il rispetto dei limiti imposti dall'Allegato - par. A del D Lgs. 133/05,	A cura del CIPNES		
N. 3 PUNTI DI CAMPIONAMENTO	EMISSIONI DIFFUSE DISCARICA	SEMESTRALE		180	900,00	€ 162.000,00
DATI METEOROLOGICI						
STAZIONE METEOROLOGICA						
DATI METEOROLOGICI						
MONITORAGGIO TOPOGRAFICO						
46 PUNTI DI MISURA CIRCA A CAMPAGNA	RILIEVO TOPOGRAFICO	SEMESTRALE	Frequenza per i primi 3 anni di post gestione	6	1.250,00	€ 7.500,00
46 PUNTI DI MISURA CIRCA A CAMPAGNA	RILIEVO TOPOGRAFICO	ANNUALE	Frequenza successiva ai primi 3 anni di post gestione	27	1.250,00	€ 33.750,00
TOTALE POST-GESTIONE €						530.250,00

TABELLA 3

COSTI SMALTIMENTO PERCOLATO - POST GESTIONE EX DISCARICA COMUNALE (STIMA)

TABELLA 3 - Calcolo percolato totale ex discarica comunale da smaltire in fase di post gestione e relativi costi di trasporto e smaltimento

Anno	Note	Volume totale (mc) di percolato prodotto dalla discarica comunale (vedi foglio di calcolo)	Costo smaltimento (Tariffa = 46 €/mc)	Numero viaggi verso impianto di trattamento consortile (Zona Industriale di Olbia)	Costo trasporto (Tariffa = 100 €/viaggio)
2016	realizzazione capping definitivo	7.203,6	€ 331.365,60	266,8	€ 26.680,00
2017		7.203,6	€ 331.365,60	266,8	€ 26.680,00
2018	Fase di gestione post operativa	261,4	€ 12.024,59	9,7	€ 968,16
2019		261,4	€ 12.024,59	9,7	€ 968,16
2020		261,4	€ 12.024,59	9,7	€ 968,16
2021		261,4	€ 12.024,59	9,7	€ 968,16
2022		261,4	€ 12.024,59	9,7	€ 968,16
2023		261,4	€ 12.024,59	9,7	€ 968,16
2024		261,4	€ 12.024,59	9,7	€ 968,16
2025		261,4	€ 12.024,59	9,7	€ 968,16
2026		261,4	€ 12.024,59	9,7	€ 968,16
2027		261,4	€ 12.024,59	9,7	€ 968,16
2028		261,4	€ 12.024,59	9,7	€ 968,16
2029		261,4	€ 12.024,59	9,7	€ 968,16
2030		261,4	€ 12.024,59	9,7	€ 968,16
2031		261,4	€ 12.024,59	9,7	€ 968,16
2032		261,4	€ 12.024,59	9,7	€ 968,16
2033		261,4	€ 12.024,59	9,7	€ 968,16
2034		261,4	€ 12.024,59	9,7	€ 968,16
2035		261,4	€ 12.024,59	9,7	€ 968,16
2036		261,4	€ 12.024,59	9,7	€ 968,16
2037		261,4	€ 12.024,59	9,7	€ 968,16
2038		261,4	€ 12.024,59	9,7	€ 968,16
2039		261,4	€ 12.024,59	9,7	€ 968,16
2040		261,4	€ 12.024,59	9,7	€ 968,16
2041		261,4	€ 12.024,59	9,7	€ 968,16
2042		261,4	€ 12.024,59	9,7	€ 968,16
2043		261,4	€ 12.024,59	9,7	€ 968,16
2044		261,4	€ 12.024,59	9,7	€ 968,16
2045	261,4	€ 12.024,59	9,7	€ 968,16	
2046	261,4	€ 12.024,59	9,7	€ 968,16	
2047	261,4	€ 12.024,59	9,7	€ 968,16	
TOTALI		22.249,3	€ 1.023.469,05	824,0	€ 82.404,92
TOTALE COMPLESSIVO				€	1.105.873,96

Alto foto





Città di Olbia



Consorzio Industriale Provinciale Nord Est Sardegna **GALLURA**

CONSORZIO INDUSTRIALE PROVINCIALE NORD EST SARDEGNA - GALLURA

ENTE PUBBLICO (ART. 3, L.R. N° 10 DEL 25.07.2008)
loc. Reg. Impresa di Sassari n° 113021 - C.F. 82004430909 - P.iva 00322750902



SETTORE IGIENE AMBIENTALE

Anno	Superficie totale discarica (mq)	Superficie priva di copertura (mq)	Superficie con copertura definitiva o provvisoria (mq)	Stima volume percolato prodotto da infiltrazione acque meteoriche (mc)	Note
2016	23000	23000	0	7.203,6	Realizzazione capping definitivo
2017	23000	23000	0	7.203,6	
2018	23000	0	23000	261,4	FASE DI GESTIONE POST OPERATIVA
2019	23000	0	23000	261,4	
2020	23000	0	23000	261,4	
2021	23000	0	23000	261,4	
2022	23000	0	23000	261,4	
2023	23000	0	23000	261,4	
2024	23000	0	23000	261,4	
2025	23000	0	23000	261,4	
2026	23000	0	23000	261,4	
2027	23000	0	23000	261,4	
2028	23000	0	23000	261,4	
2029	23000	0	23000	261,4	
2030	23000	0	23000	261,4	
2031	23000	0	23000	261,4	
2032	23000	0	23000	261,4	
2033	23000	0	23000	261,4	
2034	23000	0	23000	261,4	
2035	23000	0	23000	261,4	
2036	23000	0	23000	261,4	
2037	23000	0	23000	261,4	
2038	23000	0	23000	261,4	
2039	23000	0	23000	261,4	
2040	23000	0	23000	261,4	
2041	23000	0	23000	261,4	
2042	23000	0	23000	261,4	
2043	23000	0	23000	261,4	
2044	23000	0	23000	261,4	
2045	23000	0	23000	261,4	
2046	23000	0	23000	261,4	
2047	23000	0	23000	261,4	

Mario Jatta




TABELLA 4			
COSTI SMALTIMENTO ACQUE PRIMA PIOGGIA AREA COMUNALE (stima)			
Periodo di gestione post - operativa - durata almeno 30 anni (giusta D. Lgs. 36/03)			
Stima del contributo, in termini di acque di prima pioggia (X), delle aree occupate dall'ex discarica comunale:			
$X = (Ss * Ca * Hpp * Nem)$			
23000	mq	Ss	Superficie interessata
0,3	adim	Ca	Coefficiente di afflusso
0,005	m	Hpp	Altezza acqua di prima pioggia
7	adim	Nem	Numero medio di eventi meteorici all'anno aventi durata di almeno 15 min
241,5	mc/anno	Acque di prima pioggia provenienti dall'area scolante (stima annua)	
Costo smaltimento (€/mc - esclusa IVA)			€ 50,00
Stima numero viaggi anno			8,1
Costo trasporto (€/viaggio)			€ 100,00
Totale annuo gestione post - operativa discarica			€ 12.880,00
Totale gestione post - operativa discarica			€ 386.400,00

TABELLA 5					
Garanzia finanziaria relativa alla gestione post operativa dell'ex discarica comunale, ai sensi del paragrafo 3.2.2 dell'allegato 1 al DGR n. 39/23 del 15/7/2008 della R.A.S.					
Discarica per rifiuti non pericolosi					
Dati di Input		Valore	u.m.		
Superficie totale		23.063	mq		
Volumetria totale		222.269	mc		
Dati di output					
1) operazioni di gestione, chiusura, sistemazione e recupero dell'area occupata dall'impianto chiuso:					
	Importo base calcolo	u.m.	Valore utilizzato (vedi dati di input)	Importo da calcolo	
a) addendo n. 1	5	€/mq di superficie	23.063	€ 115.315,00	addendo 1
b) addendo n. 2	5	€/mc di volume	222.269	€ 1.111.345,00	addendo 2
				€ 1.226.660,00	Totale
riduzione dell'importo della garanzia finanziaria del 40% per possesso di certificazione UNI EN ISO 14001				€ 490.664,00	
Totale importo garanzia finanziaria per la gestione post operativa della discarica del CIPNES "Gallura"				€ 735.996,00	
Costo annuo rispetto all'importo	0,3	%			
Durata	30	anni			
Importo annuo	€ 2.207,99				
Importo totale post gestione	€ 66.239,64				





COMUNE DI OLBIA

*Settore Pianificazione e Gestione del Territorio
Edilizia Privata e Pubblica*

CERTIFICATO n° 72/ 2016
PROT: 20461 /16

OLBIA 02.03.2016

OGGETTO: certificato di destinazione urbanistica, ai sensi dell'art. n° 30 del D.P.R. n° 380 del 06/06/2001.

IL FUNZIONARIO DELEGATO

Vista la domanda in data 01/02/2016 prot. 20170 del Settore Ambiente e Manutenzione del Comune di Olbia.

Vista la Variante Generale al Programma di Fabbricazione approvata con deliberazione di Consiglio Comunale n° 60 del 08/05/2004 e con deliberazione n° 65 del 24/06/2004.

Vista la Variante Generale al Programma di Fabbricazione adottata con deliberazione di Consiglio Comunale n° 3 del 24/01/2013 (approvazione definitiva con deliberazione n° 46 del 19/05/2014, non esecutiva).

Vista la determinazione dirigenziale n° 561 del 30/12/2015 avente oggetto: delega funzioni dirigenziali al Geom. Antonio Marongiu.

Sulla scorta degli atti in possesso di questo ufficio.

CERTIFICA

che gli immobili distinti in catasto terreni al **Censuario di Olbia al Foglio 63 Mappali 50 – 51 – 9 – 131 – 132 “ente urbano” – 133 “ente urbano” – 60 “ente urbano” – 61 “ente urbano” – 62 “ente urbano” – 63 “ente urbano” – 57 “ente urbano” – 58 “ente urbano” – 15 – 16 – 17 e al Foglio 54 Mappale 341** sono stati classificati nel Programma di Fabbricazione vigente, con Variante Generale approvata con deliberazioni di Consiglio Comunale n° 60 del 08/05/2004 e n° 65 del 24/06/2004, e nella Variante Generale al Programma di Fabbricazione per aggiornamento cartografico e normativo e reitero vincoli preordinati all'esproprio su aree destinate a standard urbanistici, adottata con deliberazione di Consiglio Comunale n° 3 del 24/01/2013 (approvazione definitiva con deliberazione n° 46 del 19/05/2014, non ancora esecutiva), con la seguente destinazione urbanistica:

Zona per IMPIANTI TECNOLOGICI (AT) per servizi di interesse generale (art. 13.11 delle Norme di Attuazione) e una parte minore in **Zona “E” AGRICOLA** (art. 28 delle Norme di Attuazione).

Il mappale 17 del Foglio 63 ed il mappale 341 del Foglio 54 sono classificati in **VIABILITA'** nella Variante Generale al Programma di Fabbricazione approvata con deliberazione di C. C. n° 46 del 19/05/2014, non esecutiva.

Si rilascia per gli usi consentiti dalla legge.

Il Responsabile del Procedimento
Geom. Alessandro Urgias

IL FUNZIONARIO DELEGATO
Geom. Antonio Marongiu